2025

BOLETÍN DE CIFRAS

ASOCDA
Asociación Nacional de Centros de Diagnóstico Automotor

INTEMPO
Expertos en Evolución Digital

TABLA DE CONTENIDO

Presentación	Pag.1
Introducción	Pag.2
Panorama General de la RTMYEC	Pag.3
Panorama General de Evasión de RTMYEC últimos 5 años	Pag.4 - 9
Panorama General de RTMYEC y Distribución de Vehículos por Clase	Pag. 9 - 10
Vista General de RTMYEC en Colombia	Pag. 11 - 11
Vista General de RTMYEC en Colombia a Nivel Municipal	Pag. 12 – 31
Distribución de RTMYEC a Nivel Geográfico por Departamentos y Municipios	Pag. 32 - 37
Distribución Nacional por Línea	Pag. 38 - 39
Porcentaje de Rechazo de RTMYEC	Pag. 40 - 45
Comparativo de Capacidad Autorizada de Revisión VS Capacidad Utilizada	Pag. 46 - 54
Panorama general de evasión de RTMyEC y SOAT	Pag. 55

PRESENTACIÓN

La **Asociación Nacional de Centros de Diagnóstico Automotor (ASO-CDA)** se complace en presentar el Boletín Estadístico del año 2025. Este informe no solo representa un reflejo fiel de los logros y desafíos del sector, sino también una herramienta esencial para entender el papel fundamental de los Centros de Diagnóstico Automotor (CDA's) en Colombia.
Como líderes en la representación de los CDA's en Colombia, ASO-CDA ha elaborado este boletín para ofrecer una visión detallada y actualizada sobre la emisión de Certificados de Revisión Técnico Mecánica y de Emisiones Contaminantes (RTMyEC) durante el año 2025. Este documento es una manifestación de nuestro compromiso con la transparencia y el cumplimiento de la Ley 1712 de 2014, asegurando que toda la ciudadanía tenga acceso a estadísticas precisas y relevantes sobre los servicios prestados.

En este boletín, presentamos cifras claves del sector, mostrando no solo la cantidad de registros generados por los CDA's, sino también un análisis profundo del desempeño y la evolución del sector en este periodo crítico. Los CDA's, autorizados por el Ministerio de Transporte, son garantes de la seguridad vial y la protección del medio ambiente, asegurando que los vehículos en circulación cumplan con los estándares técnicos y ambientales vigentes. A través de su labor, protegen la vida de los conductores y contribuyen a la reducción del impacto ambiental de los vehículos, fortaleciendo así la sostenibilidad y el bienestar en Colombia.

Para explorar el Boletín Estadístico completo del año 2025 y conocer más sobre nuestras iniciativas para promover la transparencia y eficiencia en el servicio de Revisión Técnico Mecánica y de Emisiones Contaminantes, visita nuestro sitio web en www.aso-cda.org.

INTRODUCCIÓN

Para el año 2025, se ha llevado a cabo un exhaustivo análisis de los reportes presentados por los Centros de Diagnóstico Automotor (CDA's) al Registro Único Nacional de Tránsito (RUNT). Este boletín proporciona un análisis detallado basado en datos rigurosos y confiables, gracias a la colaboración entre INTEMPO y ASO-CDA, asegurando así la precisión y credibilidad de la información presentada.

En un contexto donde la movilidad y la seguridad vehicular son cruciales para el desarrollo del país, este boletín ofrece una radiografía integral del estado actual de la Revisión Técnico Mecánica y de Emisiones Contaminantes (RTMyEC) en Colombia. Incluye una visión detallada de la distribución de las Inspecciones Técnicas Vehiculares a nivel nacional y municipal, así como un análisis de la capacidad de revisión autorizada frente a la utilizada. Además, se exploran temas críticos como la evasión de RTMyEC y la preocupante cantidad de vehículos que no han generado solicitudes ni realizado tramites en el RUNT durante más de cinco años.

En medio de este análisis, es fundamental señalar que existen inconsistencias en las cifras que presentan algunas entidades oficiales y privadas referentes al cumplimiento de la RTMyEC. Estas diferencias generan desinformación y dificultan conocer el panorama real del sector. Al percatarse de esta situación, ASO-CDA adelantó una labor minuciosa de comparación, validación y conciliación de cifras con el fin de evitar duplicidades e inconsistencias en los registros de RTMyEC. Con este ejercicio técnico y riguroso, fue posible construir un consolidado estadístico, que sustentan con mayor precisión la información contenida en el presente boletín.

Uno de los puntos críticos que se destacan es la sobreoferta de CDA's. El aumento descontrolado en el número de Centros, frente a una demanda estable, está generando un exceso de oferta lo que podría impactar negativamente en la calidad del servicio. Esta saturación del mercado no solo reduce la eficiencia de las revisiones, sino que también amenaza la viabilidad del sector a largo plazo. La competencia desleal y la posible caída en los estándares de calidad subrayan la urgente necesidad de una regulación más estricta para la habilitación de nuevos CDA´s en el país.

Invitamos a todos los actores del sector, a los tomadores de decisiones y al público en general a explorar este boletín, con el objetivo de utilizar la información contenida para impulsar cambios positivos y tomar decisiones bien fundamentadas sobre los servicios de RTMyEC en Colombia. Juntos, podemos fortalecer el sistema, garantizar la seguridad vial y promover un futuro más sostenible para todos.

PANORAMA GENERAL DE LA RTMYEC

Frente al panorama de **Revisión Técnico Mecánica y de Emisiones Contaminantes** a nivel nacional encontramos que en la actualidad más de 9 millones de vehículos evaden la revisión técnico mecánica, adicionalmente más de 3 millones de vehículos aún no aplican para revisión técnico mecánica, derivado de un total de **21.335.117** Vehículos Matriculados a nivel nacional.

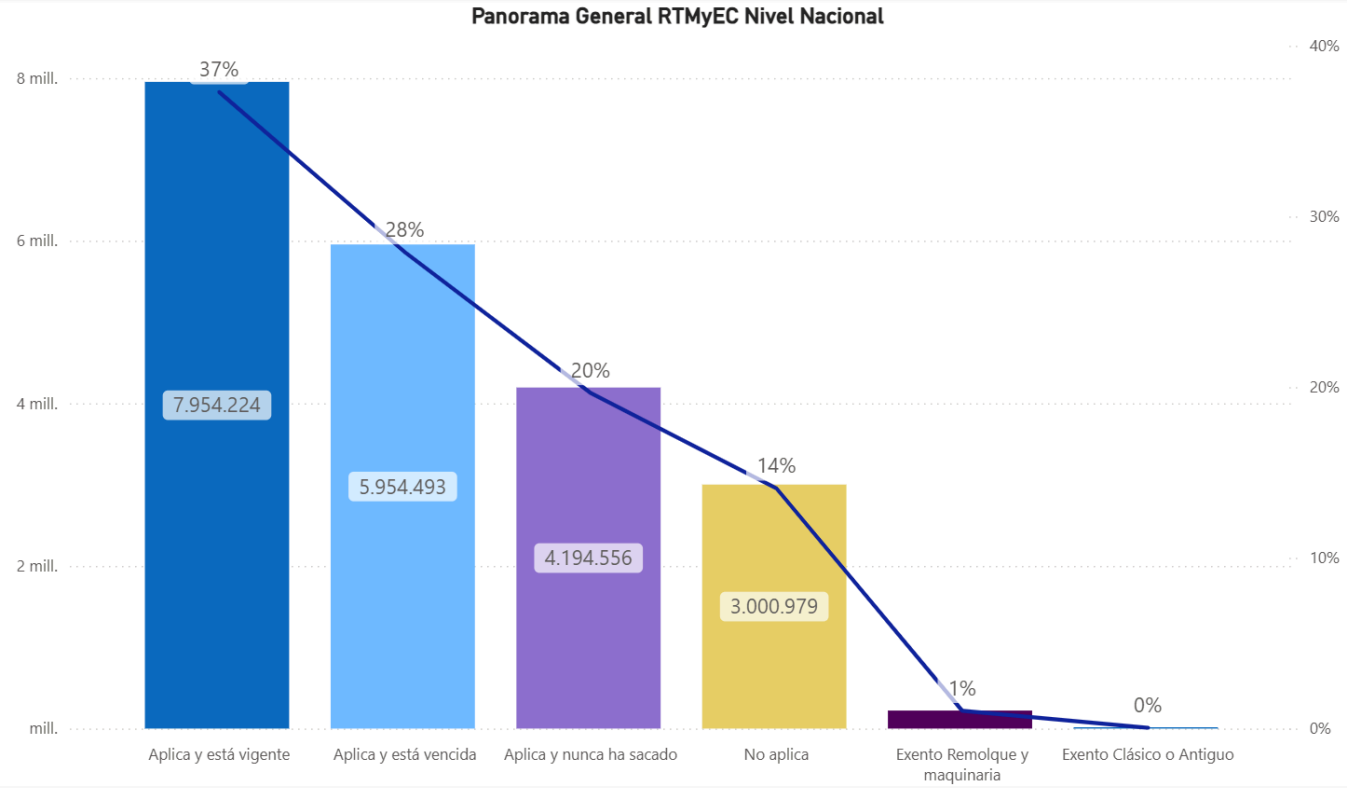

En los últimos 5 años se evidencia una inactividad frente a la expedición de Revisión Técnico Mecánica y emisiones contaminantes de **5.691.923** vehículos de servicio **Particular**, **193.937** Vehículos de servicio Público, **67.617** Vehículos de servicio Oficial, **1.018** Vehículos de servicio Diplomático.

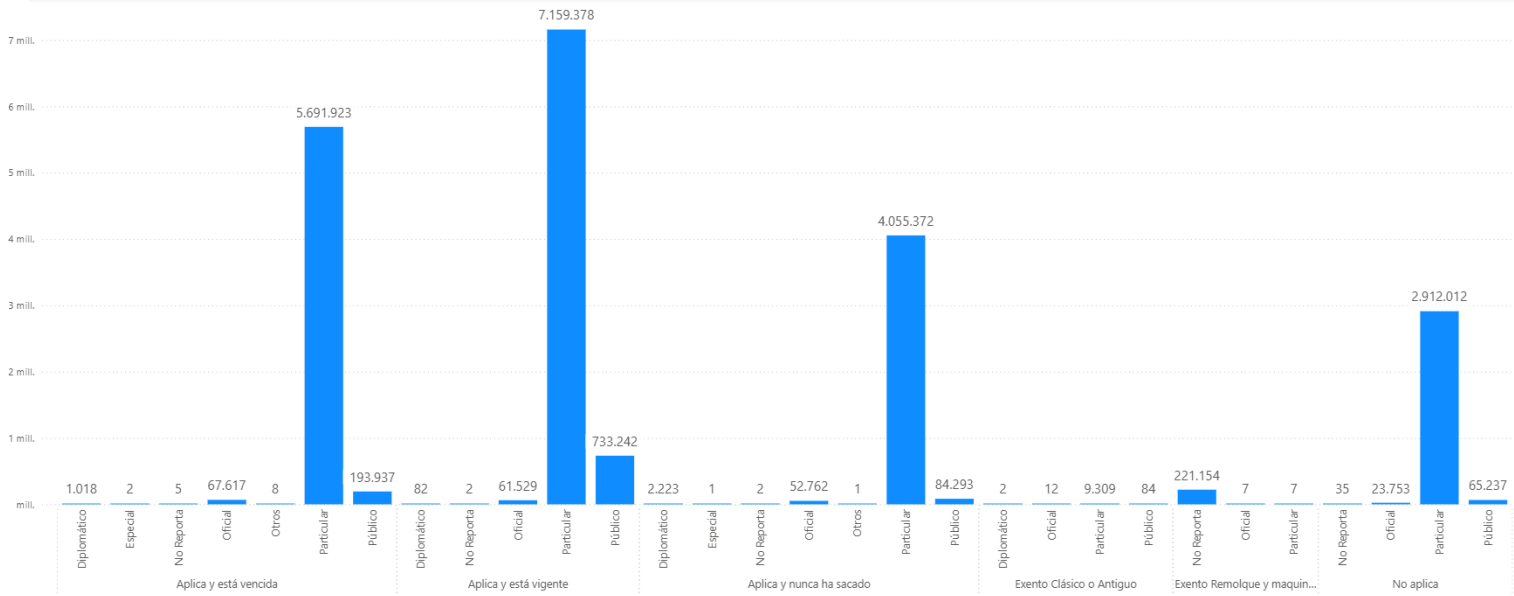

PANORAMA GENERAL DE EVASION DE RTMYEC ULTIMOS 5 AÑOS

Frente a la evasión de **Revisión Técnico Mecánica** y **Emisiones Contaminantes** se evidencia que en los últimos 5 **años** se ha mantenido por encima del **50%** del total del parque automotor registrado a nivel nacional la evasión de **RTMyEC**, con corte a **diciembre del 2025** se logra evidenciar que el año que más porcentaje de evasión registra corresponde al año **2022** con un **57.52%**.

Vigencia	Parque Automotor	Aplica RTMyEC	No Vigente	% Evasión Aplica
2021	17.015.444	14.209.828	8.105.239	57,04
2022	18.077.455	14.946.785	8.596.715	57,52
2023	18.949.900	16.132.732	9.214.314	57,12
2024	19.968.316	17.185.390	9.622.744	55,99
2025	21.335.117	18.037.267	10.004.725	55,47

A continuación, se expone el detalle de la evasión de la **Revisión Técnico Mecánica** y **Emisiones Contaminantes (RTMyEC)** correspondiente al año **2025,** discriminado por departamento y municipio. El análisis permite identificar las regiones con mayores niveles de incumplimiento frente a esta obligación vehicular, proporcionando una visión más precisa del comportamiento territorial.
Cabe resaltar que el departamento con el mayor porcentaje de evasión durante el **2025** fue el **Amazonas**, con un **97,59%**, evidenciando la necesidad de fortalecer los mecanismos de control y seguimiento en dicha región.

Departamento	Parque Automotor	Aplica RTMyEC	No Vigente	% Evasión
Amazonas	**25.774**	**22.365**	**21.827**	**97,59**
LETICIA	25.774	22.365	21.827	97,59
Antioquia	**3.341.599**	**2.784.922**	**1.358.017**	**48,76**
AMALFI	3.374	3.042	1.829	60,12
ANDES	13.744	13.186	7.896	59,88
APARTADO	70.531	59.017	47.930	81,21
BARBOSA	5.484	5.295	2.757	52,07
BELLO	77.060	74.461	43.578	58,52
CALDAS	15.147	11.223	3.696	32,93
CAREPA	28.090	23.227	17.789	76,59
CAUCASIA	104.748	79.089	72.228	91,32
CHIGORODO	44.609	39.045	30.259	77,50
CIUDAD BOLIVAR	28.966	25.732	15.214	59,12
COPACABANA	23.718	22.573	7.591	33,63
DON MATIAS	3.093	2.899	1.306	45,05
EL BAGRE	3.466	1.756	1.582	90,09
EL CARMEN DE VIBORAL	10.937	10.263	3.051	29,73
EL SANTUARIO	12.125	10.202	3.416	33,48
ENVIGADO	880.210	782.710	402.506	51,42
FRONTINO	7.321	6.618	5.034	76,07
GIRARDOTA	21.333	15.596	5.470	35,07
GUARNE	1.267	365	45	12,33
ITAGUI	191.863	183.210	115.433	63,01
LA CEJA	31.029	26.068	10.396	39,88
LA ESTRELLA	186.743	135.355	39.583	29,24
LA UNION	15	15	14	93,33
MARINILLA	31.802	25.652	7.096	27,66
MEDELLIN	407.743	317.149	97.438	30,72
NECOCLI	392	2	0	0,00
PUERTO BERRIO	17.385	16.841	13.335	79,18
PUERTO TRIUNFO	1.642	817	433	53,00
RIONEGRO	164.807	146.012	76.489	52,39
SABANETA	732.871	545.718	183.103	33,55
SAN JERONIMO	109.272	106.756	80.413	75,32
SANTA ROSA DE OSOS	21.341	18.186	8.828	48,54
SANTAFE DE ANTIOQUIA	21.975	18.071	9.343	51,70
SEGOVIA	1.645	1.521	1.157	76,07
SONSON	5.250	4.391	1.721	39,19
TURBO	35.498	30.654	26.008	84,84
URRAO	8.055	7.225	4.238	58,66
YARUMAL	17.048	14.980	9.812	65,50

PANORAMA GENERAL DE EVASION DE RTMYEC ULTIMOS 5 AÑOS

ASOCDA
Asociación Nacional de Centros de Diagnóstico Automotor

Departamento	Parque Automotor	Aplica RTMyEC	No Vigente	% Evasión
Arauca	**96.944**	**83.815**	**75.531**	**90,12**
ARAUCA	47.969	43.231	38.302	88,60
ARAUQUITA	2.205	1.171	1.047	89,41
SARAVENA	28.083	23.366	21.666	92,72
TAME	18.687	16.047	14.516	90,46
Archipielago de San Andres	**34.985**	**30.719**	**28.038**	**91,27**
SAN ANDRES	34.985	30.719	28.038	91,27
Atlantico	**693.098**	**561.037**	**318.710**	**56,81**
BARANOA	172.358	168.291	130.906	77,79
BARRANQUILLA	224.821	178.836	70.086	39,19
GALAPA	126.629	101.088	54.067	53,49
MALAMBO	52.947	21.894	8.220	37,54
PUERTO COLOMBIA	53.421	45.382	17.047	37,56
SABANAGRANDE	11.527	410	178	43,41
SABANALARGA	5.781	587	421	71,72
SOLEDAD	45.614	44.549	37.785	84,82
Bogota D.C.	**2.749.509**	**2.499.455**	**875.505**	**35,03**
BOGOTA	2.749.509	2.499.455	875.505	35,03
Bolivar	**542.162**	**445.922**	**329.075**	**73,80**
ARJONA	92.522	59.893	39.940	66,69
CARTAGENA	130.333	120.348	81.411	67,65
CLEMENCIA	124.566	90.557	62.345	68,85
EL CARMEN DE BOLIVAR	39.848	39.796	37.210	93,50
MAGANGUE	43.728	39.360	37.225	94,58
MOMPOS	14.311	13.398	12.704	94,82
SAN JUAN NEPOMUCENO	9.797	5.759	4.830	83,87
SANTA CATALINA	1	1	1	100,00
SANTA ROSA	35.618	33.866	31.770	93,81
TURBACO	51.438	42.944	21.639	50,39
Boyaca	**347.846**	**294.641**	**157.258**	**53,37**
CHIQUINQUIRA	16.289	14.166	9.711	68,55
COMBITA	61.620	53.260	30.537	57,34
DUITAMA	39.648	28.454	9.185	32,28
GARAGOA	3.532	3.255	1.907	58,59
GUATEQUE	7.292	6.896	4.983	72,26
MIRAFLORES	3.064	2.806	2.103	74,95
MONIQUIRA	11.453	9.802	4.186	42,71
NOBSA	27.282	23.799	13.730	57,69
PAIPA	19.485	17.581	7.463	42,45
PUERTO BOYACA	22.889	18.829	14.098	74,87
RAMIRIQUI	3.364	3.183	1.410	44,30
SABOYA	8.436	8.363	6.419	76,75
SANTA ROSA DE VITERBO	24.570	20.300	12.773	62,92
SOATA	4.806	4.481	3.131	69,87
SOGAMOSO	41.708	36.837	17.999	48,86
TUNJA	42.301	33.719	12.313	36,52
VILLA DE LEYVA	10.107	8.910	5.310	59,60
Caldas	**500.673**	**438.499**	**208.445**	**47,54**
AGUADAS	9.710	8.520	3.688	43,29
ANSERMA	17.803	16.362	8.604	52,59
ARANZAZU	1.759	1.754	557	31,76
CHINCHINA	19.405	18.384	11.296	61,44
LA DORADA	95.782	87.704	64.814	73,90
MANIZALES	286.314	243.689	79.999	32,83
MANZANARES	2.685	2.635	1.733	65,77
NEIRA	317	96	7	7,29
RIOSUCIO	34.748	31.615	18.873	59,70
SALAMINA	5.492	5.186	2.899	55,90
SUPIA	4.377	920	220	23,91
VILLAMARIA	21.587	21.455	15.743	73,38
VITERBO	694	179	12	6,70
Caqueta	**255.472**	**220.145**	**178.135**	**80,92**
BELEN DE LOS ANDAQUIES	43.395	37.839	29.935	79,11
EL PAUJIL	73.942	69.411	58.604	84,43
FLORENCIA	100.930	82.044	62.842	76,60
SAN VICENTE DEL CAGUAN	37.205	30.851	26.754	86,72

PANORAMA GENERAL DE EVASION DE RTMYEC ULTIMOS 5 AÑOS

ASOCDA
Asociación Nacional de Centros de Diagnóstico Automotor

Departamento	Parque Automotor	Aplica RTMyEC	No Vigente	% Evasión
Casanare	**176.057**	**144.697**	**104.601**	**72,29**
AGUAZUL	58.232	55.849	46.874	83,93
VILLANUEVA	6.985	4.338	2.239	51,61
YOPAL	110.840	84.510	55.488	65,66
Cauca	**448.332**	**386.635**	**286.105**	**74,00**
BOLIVAR	7.220	6.262	5.548	88,60
CALOTO	23.782	20.659	17.264	83,57
EL TAMBO	10.902	10.392	8.279	79,67
MIRANDA	25.113	24.455	21.552	88,13
PATIA	29.729	27.741	24.049	86,69
PIENDAMO	43.786	40.975	29.537	72,09
POPAYAN	114.732	86.643	46.910	54,14
PUERTO TEJADA	22.834	21.386	17.863	83,53
SANTANDER DE	44.582	40.659	33.076	81,35
TIMBIO	103.876	99.924	79.841	79,90
VILLA RICA	21.776	7.539	2.186	29,00
Cesar	**305.571**	**227.105**	**180.977**	**79,69**
AGUACHICA	49.628	41.768	37.947	90,85
AGUSTIN CODAZZI	8.418	8.060	7.203	89,37
BOSCONIA	3.541	3.038	2.450	80,65
CURUMANI	1.412	1.412	1.307	92,56
EL PASO	7.507	1.563	1.001	64,04
LA JAGUA DE IBIRICO	16.161	8.583	6.706	78,13
LA PAZ	121.951	74.936	60.137	80,25
SAN ALBERTO	8	0	0	0,00
SAN DIEGO	9.735	5.116	2.790	54,53
SAN MARTIN	1.299	115	78	67,83
VALLEDUPAR	85.911	82.514	61.358	74,36
Choco	**62.201**	**50.982**	**45.677**	**89,59**
ISTMINA	52.563	42.904	38.782	90,39
QUIBDO	9.638	8.078	6.895	85,36
Cordoba	**712.835**	**629.786**	**551.777**	**87,61**
CERETE	217.899	185.799	165.272	88,95
CHINU	15.500	15.458	14.443	93,43
LA APARTADA	24.658	24.635	22.352	90,73
LORICA	84.679	79.508	73.436	92,36
MONTERIA	102.201	85.138	57.150	67,13
PLANETA RICA	105.130	91.127	82.387	90,41
SAHAGUN	162.768	148.121	136.737	92,31
Cundinamarca	**2.679.367**	**2.055.122**	**889.899**	**43,30**
ARBELAEZ	23	15	2	13,33
CAJICA	1.326	554	140	25,27
CAQUEZA	27.807	22.140	13.480	60,89
CHIA	173.968	120.137	42.960	35,76
CHIPAQUE	390	299	18	6,02
CHOCONTA	142.622	133.034	80.503	60,51
COTA	3.890	1.114	515	46,23
EL ROSAL	72.275	71.518	50.304	70,34
FACATATIVA	11.739	11.394	3.555	31,20
FUNZA	686.415	473.425	140.197	29,61
FUSAGASUGA	51.889	46.702	22.991	49,23
GIRARDOT	146.094	122.347	84.493	69,06
GUADUAS	400	327	55	16,82
LA CALERA	3.417	1.937	820	42,33
LA MESA	4.577	3.619	984	27,19
MADRID	177.789	103.592	22.649	21,86
MOSQUERA	137.677	56.443	13.153	23,30
PACHO	5.984	5.492	3.472	63,22
PUERTO SALGAR	350	130	27	20,77
RICAURTE	55.699	49.308	27.455	55,68
SESQUILE	109.893	105.945	73.353	69,24
SIBATE	73.986	73.541	55.560	75,55
SILVANIA	8.025	3.698	852	23,04
SOACHA	387.338	301.591	82.864	27,48
SOPO	3.840	227	16	7,05
TENJO	276.534	265.453	134.165	50,54
UBATE	18.156	15.917	7.422	46,63
VILLETA	32.696	26.083	17.361	66,56
ZIPAQUIRA	64.568	39.140	10.533	26,91
Guainia	**9.333**	**5.503**	**5.221**	**94,88**
INIRIDA	9.333	5.503	5.221	94,88
Guaviare	**135.287**	**81.639**	**54.742**	**67,05**
SAN JOSE DEL GUAVIARE	135.287	81.639	54.742	67,05

PANORAMA GENERAL DE EVASION DE RTMYEC ULTIMOS 5 AÑOS

ASOCDA
Asociación Nacional de Centros de Diagnóstico Automotor

Departamento	Parque Automotor	Aplica RTMyEC	No Vigente	% Evasión
Huila	**609.834**	**525.598**	**344.493**	**65,54**
AIPE	38	13	0	0,00
GARZON	46.971	40.464	30.561	75,53
GUADALUPE	7.362	6.608	4.889	73,99
LA PLATA	22.875	21.037	16.389	77,91
NEIVA	87.411	70.387	32.098	45,60
PALERMO	54.503	44.974	23.306	51,82
PITALITO	82.104	71.387	53.253	74,60
RIVERA	273.000	244.362	166.151	67,99
TIMANA	35.570	26.366	17.846	67,69
La Guajira	**48.159**	**35.613**	**31.075**	**87,26**
ALBANIA	11.744	5.386	4.851	90,07
FONSECA	2.646	2.355	2.033	86,33
HATONUEVO	5.592	5.153	4.223	81,95
MAICAO	8.832	7.756	7.479	96,43
RIOHACHA	19.345	14.963	12.489	83,47
Magdalena	**386.059**	**334.169**	**285.279**	**85,37**
ARACATACA	8.752	2.217	1.762	79,48
CIENAGA	55.574	42.604	37.201	87,32
EL BANCO	67.792	64.051	61.226	95,59
FUNDACION	125.253	115.041	103.659	90,11
PLATO	10.936	10.470	9.723	92,87
SANTA MARTA	79.938	70.169	45.098	64,27
SITIONUEVO	27.008	26.553	24.289	91,47
ZONA BANANERA	10.806	3.064	2.321	75,75
Meta	**627.917**	**556.944**	**388.709**	**69,79**
ACACIAS	215.418	200.992	147.150	73,21
GRANADA	56.005	52.089	42.169	80,96
GUAMAL	63.888	61.783	51.398	83,19
PUERTO LOPEZ	2.441	2.039	1.020	50,02
RESTREPO	133.343	111.400	73.569	66,04
VILLAVICENCIO	156.822	128.641	73.403	57,06
Narino	**534.187**	**472.122**	**339.947**	**72,00**
BUESACO	2.263	2.134	1.801	84,40
CHACHAGUI	2.369	2.164	1.166	53,88
GUACHUCAL	18.424	17.588	14.207	80,78
IMUES	4.070	4.015	2.416	60,17
IPIALES	27.997	24.662	16.450	66,70
LA UNION	19.523	17.645	14.996	84,99
NARINO	56.520	39.738	24.024	60,46
PASTO	257.032	227.451	152.464	67,03
PUPIALES	15.922	15.387	11.204	72,81
RICAURTE	2.763	2.198	1.863	84,76
SAMANIEGO	8.018	7.162	6.699	93,54
SANDONA	4.947	4.805	3.320	69,09
TANGUA	35.703	34.532	27.272	78,98
TUMACO	47.663	43.307	40.651	93,87
TUQUERRES	17.254	15.762	11.853	75,20
YACUANQUER	13.719	13.572	9.561	70,45
No Reporta	**10**	**5**	**3**	**60,00**
No Reporta	10	5	3	60,00
Norte de Santander	**564.717**	**435.851**	**257.861**	**59,16**
CONVENCION	5.224	5.139	4.582	89,16
CUCUTA	92.466	78.890	38.746	49,11
EL ZULIA	27.627	27.380	22.617	82,60
LOS PATIOS	159.465	130.194	70.260	53,97
OCAÃ'A	77.216	62.912	49.795	79,15
PAMPLONA	8.046	7.228	4.989	69,02
VILLA DEL ROSARIO	194.673	124.108	66.872	53.88
Putumayo	**209.805**	**182.198**	**163.753**	**89,88**
MOCOA	43.078	38.323	34.032	88,80
ORITO	19.813	17.268	15.511	89,83
PUERTO ASIS	92.826	83.684	76.031	90,85
SIBUNDOY	611	91	58	63,74
VALLE DEL GUAMUEZ	26.404	21.683	19.340	89,19
VILLAGARZON	27.073	21.149	18.781	88,80
Quindio	**298.635**	**263.716**	**125.004**	**47,40**
ARMENIA	97.655	86.243	30.781	35,69
CALARCA	39.233	37.763	24.134	63,91
CIRCASIA	143.812	123.204	60.998	49,51
LA TEBAIDA	6.138	5.978	2.484	41,55
QUIMBAYA	11.797	10.528	6.607	62,76

PANORAMA GENERAL DE EVASION DE RTMYEC ULTIMOS 5 AÑOS

Departamento	Parque Automotor	Aplica RTMyEC	No Vigente	% Evasión
Risaralda	**470.966**	**400.319**	**188.167**	**47,00**
DOSQUEBRADAS	160.257	134.854	66.285	49,15
LA VIRGINIA	28.284	26.500	17.648	66,60
PEREIRA	249.417	208.429	88.491	42,46
SANTA ROSA DE CABAL	33.008	30.536	15.743	51,56
Santander	**1.243.630**	**1.076.066**	**626.619**	**58,23**
BARBOSA	15.372	15.198	11.352	74,69
BARICHARA	250	62	3	4,84
BARRANCABERMEJA	127.089	114.984	79.756	69,36
BUCARAMANGA	253.787	231.109	110.676	47,89
CHARALA	11.853	11.340	7.508	66,21
CIMITARRA	253	6	4	66,67
FLORIDABLANCA	186.727	172.502	109.941	63,73
GIRON	491.751	419.849	242.263	57,70
LEBRIJA	7.548	4.457	1.443	32,38
MALAGA	7.349	6.875	5.458	79,39
OIBA	23.072	12.816	5.402	42,15
PIEDECUESTA	53.636	25.371	11.807	46,54
PUENTE NACIONAL	258	80	17	21,25
SABANA DE TORRES	400	356	269	75,56
SAN GIL	30.334	28.875	17.956	62,19
SAN VICENTE DE CHUCURI	6.214	4.959	3.803	76,69
SOCORRO	16.129	15.965	11.297	70,76
VELEZ	11.608	11.262	7.664	68,05
Sucre	**232.795**	**197.586**	**167.025**	**84,53**
COROZAL	129.623	126.123	110.808	87,86
SAMPUES	20.027	19.977	17.211	86,15
SAN ONOFRE	6	3	3	100,00
SINCE	13.771	772	616	79,79
SINCELEJO	69.368	50.711	38.387	75.70
Tolima	**529.430**	**467.479**	**272.748**	**58,34**
ALVARADO	29.131	26.084	20.761	79,59
ARMERO	20.803	20.688	18.192	87,94
CHAPARRAL	6.898	4.760	2.797	58,76
ESPINAL	62.962	59.919	43.370	72,38
FRESNO	5.147	4.936	2.768	56,08
GUAMO	31.754	29.009	22.947	79,10
HONDA	13.463	12.130	7.477	61,64
IBAGUE	266.882	234.487	111.589	47,59
LIBANO	10.947	9.703	6.229	64,20
MARIQUITA	40.186	29.658	12.083	40,74
MELGAR	21.999	19.628	11.669	59,45
ORTEGA	4.520	4.204	3.213	76,43
PLANADAS	48	0	0	0,00
PURIFICACION	14.690	12.273	9.653	78,65
Valle del Cauca	**2.447.828**	**2.117.104**	**1.135.614**	**53,64**
ALCALA	38	27	4	14,81
ANDALUCIA	38.244	36.232	24.816	68,49
ANSERMANUEVO	153	80	23	28,75
BOLIVAR	9	5	1	20,00
BUENAVENTURA	21.400	21.179	18.006	85,02
BUGALAGRANDE	142	110	18	16,36
CAICEDONIA	14.942	13.892	8.849	63,70
CALI	837.039	732.752	328.868	44,88
CANDELARIA	16.430	15.518	10.294	66,34
CARTAGO	115.970	103.692	63.153	60,90
DAGUA	72	50	4	8,00
EL CERRITO	94.227	25.755	15.435	59,93
FLORIDA	303.102	300.686	138.432	46,04
GINEBRA	18.772	17.333	9.199	53,07
GUACARI	142.969	136.637	95.094	69,60
GUADALAJARA DE BUGA	115.169	107.152	70.421	65,72

PANORAMA GENERAL DE EVASION DE RTMYEC ULTIMOS 5 AÑOS

Departamento	Parque Automotor	Aplica RTMyEC	No Vigente	% Evasión
JAMUNDI	40.479	39.596	28.432	71,81
LA CUMBRE	21	4	0	0,00
LA UNION	21.388	18.649	12.092	64,84
PALMIRA	213.459	180.213	89.434	49,63
PRADERA	172.291	133.730	75.391	56,38
ROLDANILLO	38.090	35.027	26.194	74,78
SEVILLA	13.222	12.100	7.733	63,91
TULUA	149.296	135.193	79.363	58,70
VIJES	24.583	536	159	29,66
YOTOCO	1.090	979	304	31,05
YUMBO	26.875	24.211	14.865	61,40
ZARZAL	28.356	25.766	19.030	73,86
⊟ **Vichada**	**14.100**	**9.508**	**8.888**	**93,48**
PUERTO CARRENO	14.100	9.508	8.888	93,48
Total	**21.335.117**	**18.037.267**	**10.004.725**	**55,47**

PANORAMA GENERAL DE RTMYEC Y DISTRIBUCIÓN DE VEHÍCULOS POR CLASE

Frente al panorama nacional de la **Revisión Técnico Mecánica y de Emisiones Contaminantes** (**RTM y EC**) para **vehículos livianos**, se observa que actualmente un gran número de vehículos no están cumpliendo con las normativas establecidas. De un total de aproximadamente **6.975.978** vehículos analizados, se presentan las siguientes cifras

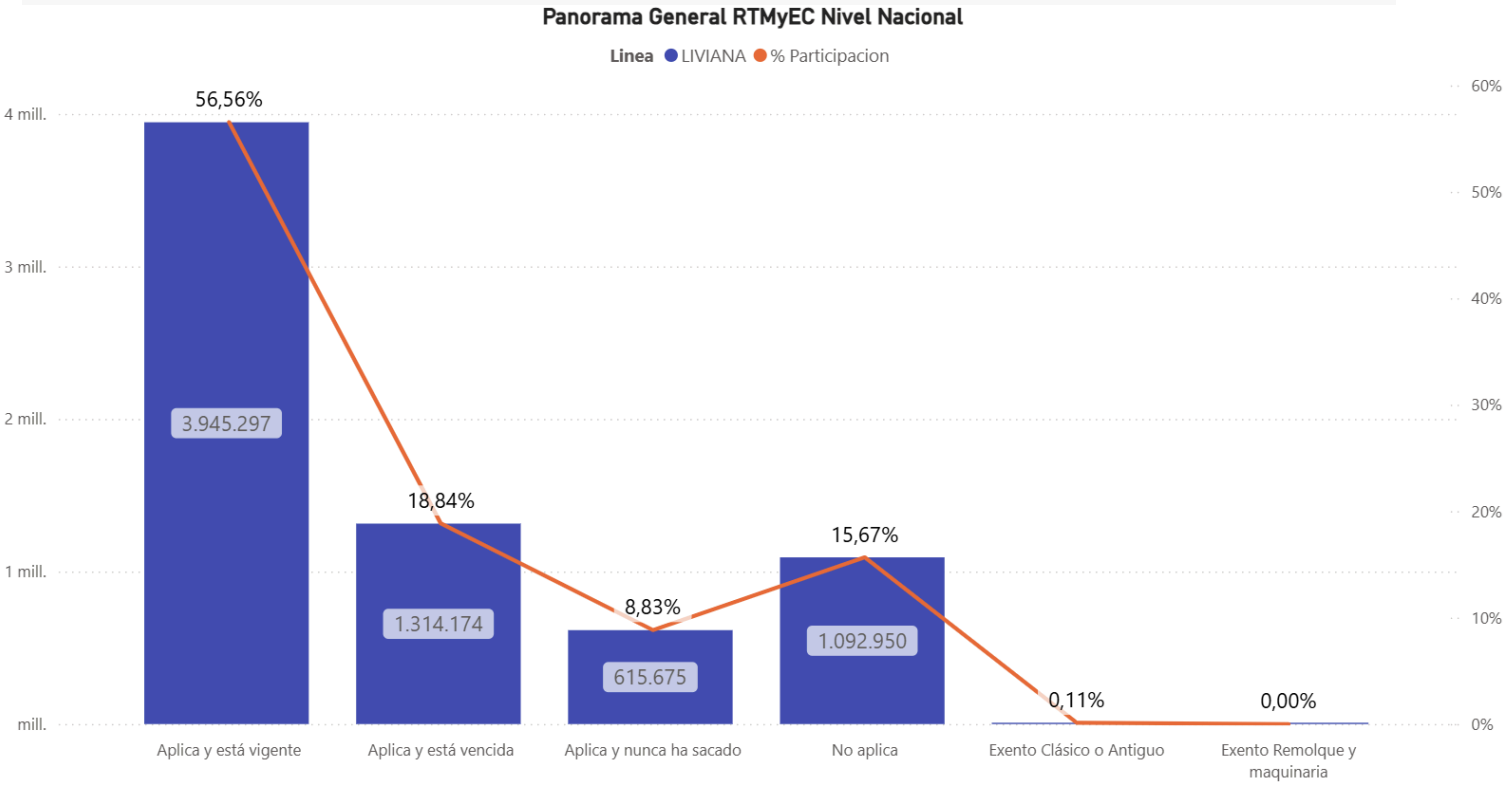

PANORAMA GENERAL DE RTMYEC Y DISTRIBUCIÓN DE VEHÍCULOS POR CLASE

El gráfico proporciona una visión general de la **Revisión Técnico Mecánica y de Emisiones Contaminantes (RTM y EC)** a nivel nacional para **motocicletas**. De un total de aproximadamente **13.527.415** motocicletas analizadas, se desglosan las siguientes categorías con sus respectivas cantidades y porcentajes de participación

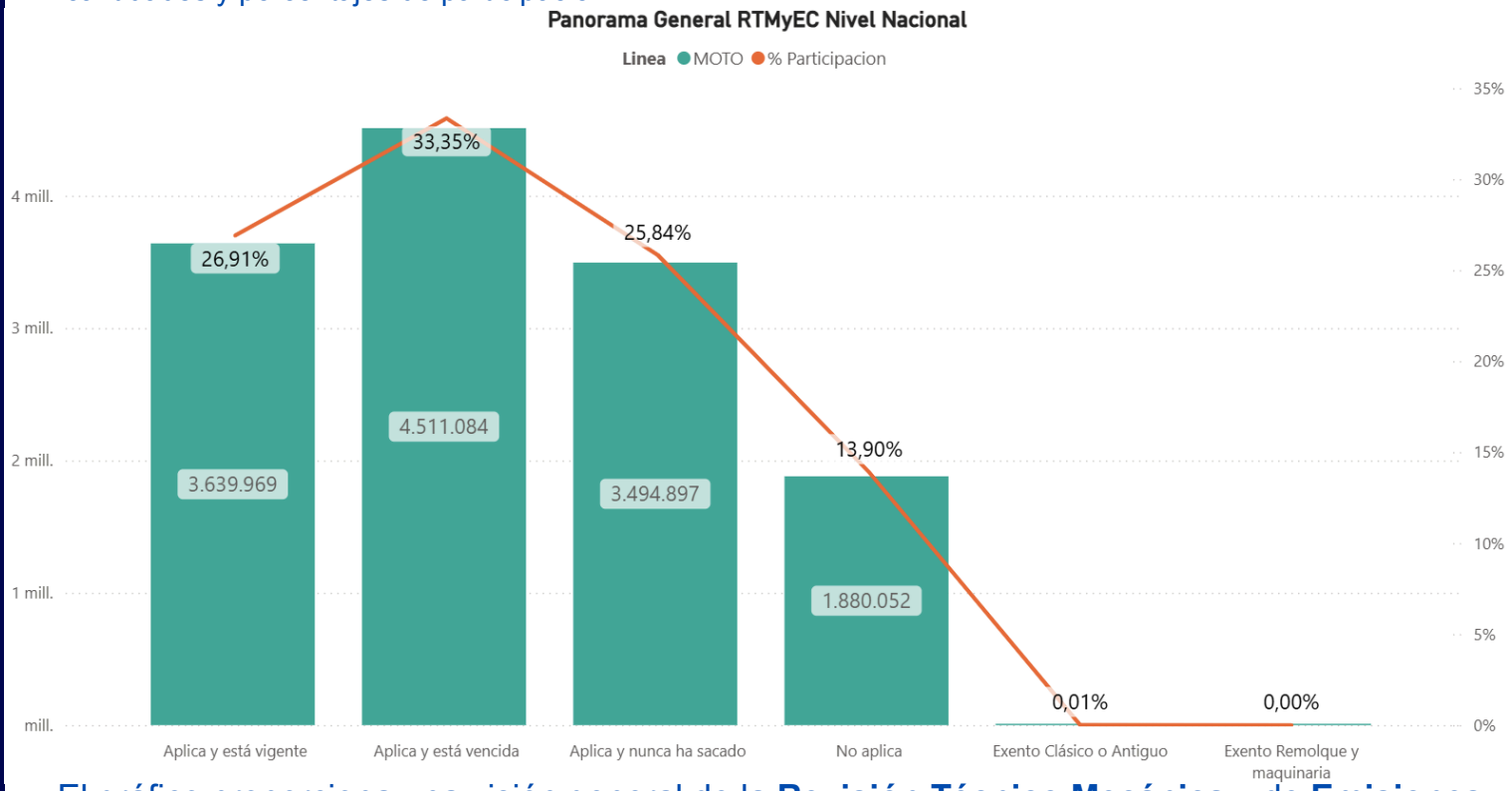

El gráfico proporciona una visión general de la **Revisión Técnico Mecánica** y de **Emisiones Contaminantes (RTM y EC)** a nivel nacional para vehículos de **línea pesada**. De un total de aproximadamente **610.277** vehículos analizados, se desglosan las siguientes categorías con sus respectivas cantidades y porcentajes de participación

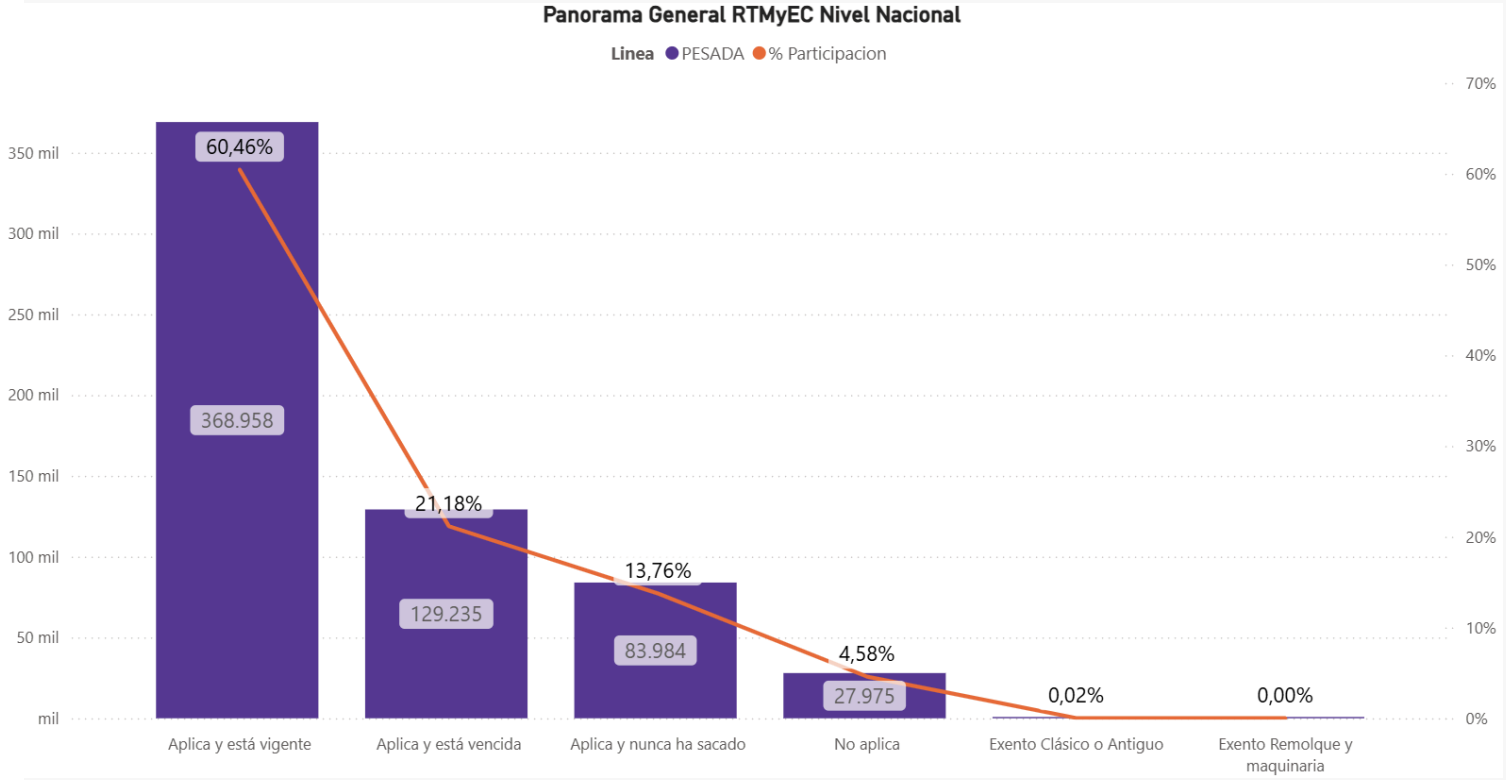

VISTA GENERAL DE RTMYEC EN COLOMBIA

La gráfica muestra que **diciembre** fue el mes con el mayor número de vehículos certificados en **2024** como en **2025**, con un aumento significativo en **2025** con (**963.515** vehículos frente a **906.542** en **2024**). En contraste, los meses con menos vehículos certificados fueron **abril** y **mayo**, aunque con una tendencia de crecimiento en **2025** en comparación con **2024**.

En **abril**, se registraron **471.700** vehículos en **2025** frente a **434.129** en **2024**, mientras que en **mayo**, los vehículos fueron de **481.963** en **2025** frente a **417.085** en **2024**. Esto sugiere una tendencia general de incremento en los vehículos certificados en **2025** respecto al año anterior, con picos más altos en **diciembre** y un crecimiento moderado durante los meses de menor actividad, como **abril** y **mayo**.

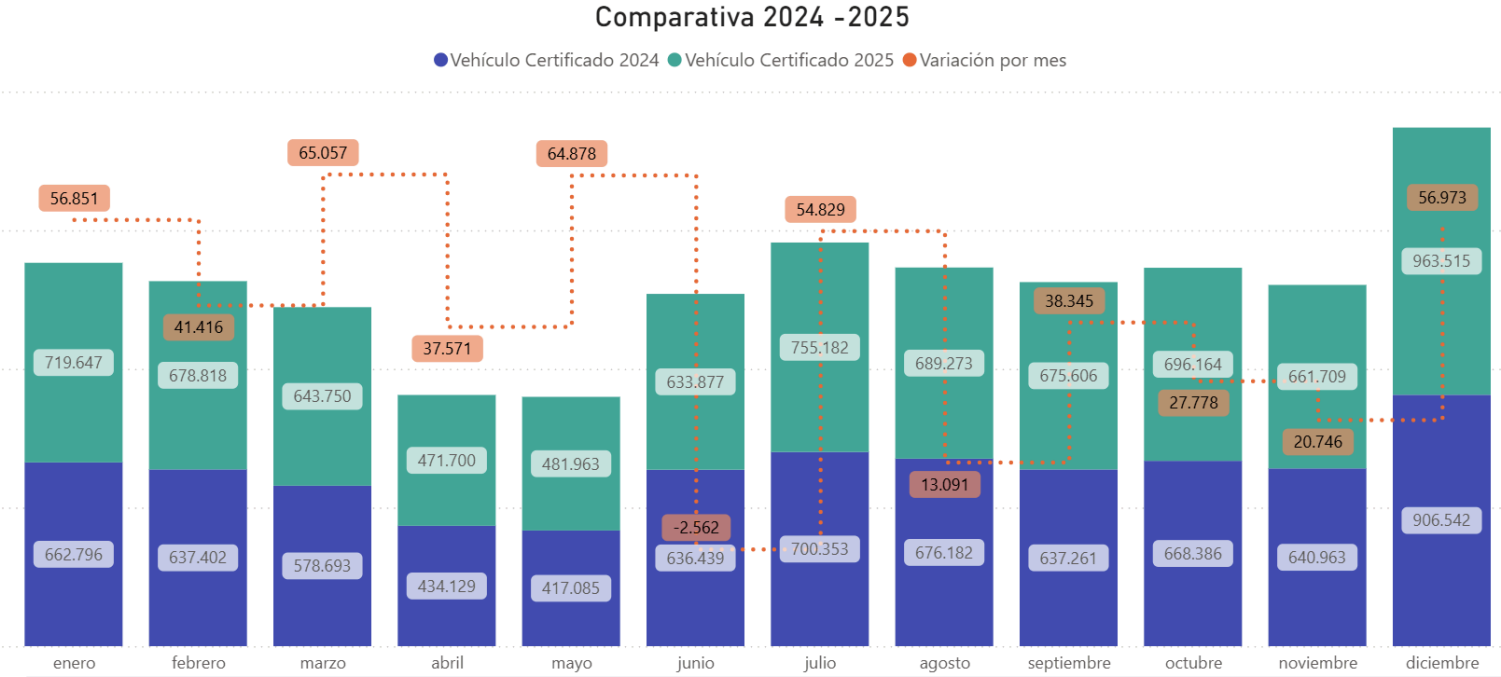

La gráfica refleja un crecimiento en el total de vehículos certificados entre **2024** y **2025**. En **2024** se alcanzó un total de **7.573.012** vehículos certificados, mientras que en **2025** el número aumentó a **8.051.374**, lo que representa una variación positiva de **474.973** vehículos. Este aumento corresponde a una variación del **6%**, lo que indica una tendencia favorable en la cantidad de vehículos certificados, sugiriendo una mayor eficiencia o capacidad en el proceso de revisiones durante **2025** en comparación con el año anterior.

VISTA GENERAL DE RTMYEC EN COLOMBIA A NIVEL MUNICIPAL

Bogotá es el municipio que más **Revisiones Técnico Mecánica** y de **Emisiones Contaminantes** ha realizado en lo corrido del año **2025**, con un total de **1.635.213** revisiones de las cuales **1.451.448** fueron efectuadas para vehículos de servicio Particular, **168.731** efectuadas para vehículos de servicio público, **15.032** y **2** diplomáticos.

DEPARTAMENTO	LIVIANA	MOTO	PESADA	**Total**
Antioquia	**563.238**	**747.472**	**48.175**	**1.358.843**
AMAGA		**5.372**		**5.372**
OFICIAL		8		**8**
PARTICULAR		5.364		**5.364**
ANDES	**6.809**	**9.837**	**786**	**17.432**
OFICIAL	39	50	27	**116**
PARTICULAR	5.863	9.787	85	**15.735**
PÚBLICO	907		674	**1.581**
APARTADO	**10.521**	**10.886**	**2.543**	**23.950**
DIPLOMÁTICO	1		6	**7**
OFICIAL	108	266	33	**407**
PARTICULAR	9.200	10.620	222	**20.042**
PÚBLICO	1.212		2.282	**3.494**
ARBOLETES	**849**	**1.049**		**1.898**
OFICIAL		1		**1**
PARTICULAR	662	1.048		**1.710**
PÚBLICO	187			**187**
BARBOSA	**7.619**	**9.143**	**1.428**	**18.190**
OFICIAL	27	28	19	**74**
PARTICULAR	6.955	9.115	135	**16.205**
PÚBLICO	637		1.274	**1.911**
BELLO	**45.605**	**59.282**	**4.557**	**109.442**
OFICIAL	74	44	107	**225**
PARTICULAR	41.043	59.238	242	**100.522**
PÚBLICO	4.488		4.208	**8.695**
CALDAS	**204**	**8.772**	**8**	**8.984**
PARTICULAR	196	8.772		**8.968**
PÚBLICO	8		8	**16**
CAREPA		**2.705**		**2.705**
OFICIAL		2		**2**
PARTICULAR		2.703		**2.703**
CAUCASIA	**5.865**	**5.873**	**763**	**12.501**
OFICIAL	41	84	14	**139**
PARTICULAR	5.285	5.789	67	**11.141**
PÚBLICO	539		682	**1.221**
CHIGORODO		**6.837**		**6.837**
OFICIAL		12		**12**
PARTICULAR		6.825		**6.825**
CISNEROS		**751**		**751**
OFICIAL		2		**2**
PARTICULAR		749		**749**
CIUDAD BOLIVAR		**4.361**		**4.361**
OFICIAL		21		**21**
PARTICULAR		4.340		**4.340**

VISTA GENERAL DE RTMYEC EN COLOMBIA A NIVEL MUNICIPAL

DEPARTAMENTO	LIVIANA	MOTO	PESADA	Total
COPACABANA		**12.422**		**12.422**
OFICIAL		28		**28**
PARTICULAR		12.394		**12.394**
EL CARMEN DE VIBORAL	**3.360**	**8.191**		**11.551**
OFICIAL		15		**15**
PARTICULAR	3.214	8.176		**11.390**
PÚBLICO	146			**146**
EL SANTUARIO	**2.661**	**4.927**		**7.588**
OFICIAL	4	2		**6**
PARTICULAR	2.552	4.925		**7.477**
PÚBLICO	105			**105**
ENVIGADO	**20.301**	**17.210**	**748**	**38.258**
OFICIAL	25	15	32	**72**
PARTICULAR	18.495	17.195	28	**35.718**
PÚBLICO	1.781		688	**2.468**
FRONTINO		**1.714**		**1.714**
OFICIAL		4		**4**
PARTICULAR		1.710		**1.710**
GIRARDOTA	**5.521**	**11.304**	**3.393**	**20.218**
OFICIAL	17	23	18	**58**
PARTICULAR	5.016	11.281	115	**16.412**
PÚBLICO	488		3.260	**3.748**
GUARNE	**6.295**	**7.562**		**13.857**
OFICIAL	5	12		**17**
PARTICULAR	6.059	7.550		**13.609**
PÚBLICO	231			**231**
ITAGUI	**36.718**	**54.161**	**3.539**	**94.415**
DIPLOMÁTICO		1		**1**
OFICIAL	72	288	105	**464**
PARTICULAR	32.220	53.872	144	**86.235**
PÚBLICO	4.426		3.290	**7.715**
LA CEJA	**17.449**	**19.297**	**1.608**	**38.352**
OFICIAL	36	64	20	**120**
PARTICULAR	16.296	19.233	167	**35.695**
PÚBLICO	1.117		1.421	**2.537**
LA ESTRELLA		**4.367**		**4.367**
OFICIAL		1		**1**
PARTICULAR		4.366		**4.366**
LA PINTADA		**7.118**		**7.118**
OFICIAL		32		**32**
PARTICULAR		7.086		**7.086**

VISTA GENERAL DE RTMYEC EN COLOMBIA A NIVEL MUNICIPAL

ASOCDA
Asociación Nacional de Centros de Diagnóstico Automotor

DEPARTAMENTO	LIVIANA	MOTO	PESADA	Total
MARINILLA	**13.855**	**13.785**	**1.233**	**28.873**
OFICIAL	28	20	15	**63**
PARTICULAR	13.003	13.765	126	**26.894**
PÚBLICO	824		1.092	**1.916**
MEDELLIN	**291.437**	**352.598**	**14.912**	**658.928**
DIPLOMÁTICO	1	4		**5**
OFICIAL	1.694	2.989	308	**4.990**
PARTICULAR	254.452	349.605	779	**604.834**
PÚBLICO	35.290		13.825	**49.099**
PENOL	**4.200**	**4.925**	**303**	**9.428**
OFICIAL	14	18	8	**40**
PARTICULAR	3.851	4.907	61	**8.819**
PÚBLICO	335		234	**569**
PUERTO BERRIO		**3.629**		**3.629**
OFICIAL		10		**10**
PARTICULAR		3.619		**3.619**
PUERTO TRIUNFO - DORADAL	**1.389**	**2.297**		**3.686**
DIPLOMÁTICO		1		**1**
OFICIAL	4	19		**23**
PARTICULAR	1.266	2.277		**3.543**
PÚBLICO	119			**119**
REMEDIOS		**5.158**		**5.158**
OFICIAL		47		**47**
PARTICULAR		5.111		**5.111**
RIONEGRO	**36.025**	**32.877**	**3.323**	**72.220**
DIPLOMÁTICO		1		**1**
OFICIAL	89	62	28	**179**
PARTICULAR	33.628	32.814	273	**66.713**
PÚBLICO	2.308		3.022	**5.327**
SABANETA	**27.068**	**17.289**	**6.151**	**50.503**
DIPLOMÁTICO		1		**1**
OFICIAL	31	44	13	**88**
PARTICULAR	24.777	17.244	204	**42.222**
PÚBLICO	2.260		5.934	**8.192**
SAN JERONIMO		**4.736**		**4.736**
OFICIAL		11		**11**
PARTICULAR		4.725		**4.725**
SAN PEDRO	**4.441**	**5.595**	**1.142**	**11.177**
OFICIAL	16	26	15	**57**
PARTICULAR	4.133	5.569	72	**9.774**
PÚBLICO	292		1.055	**1.346**

VISTA GENERAL DE RTMYEC EN COLOMBIA A NIVEL MUNICIPAL

DEPARTAMENTO	LIVIANA	MOTO	PESADA	Total
SANTA ROSA DE OSOS	**2.499**	**4.261**	**852**	**7.612**
OFICIAL	14	11	14	**39**
PARTICULAR	2.283	4.250	35	**6.568**
PÚBLICO	202		803	**1.005**
SANTAFE DE ANTIOQUIA	**5.007**	**7.948**		**12.955**
OFICIAL	37	15		**52**
PARTICULAR	4.374	7.933		**12.307**
PÚBLICO	596			**596**
SONSON	**1.415**	**3.953**		**5.368**
OFICIAL	3	11		**14**
PARTICULAR	1.311	3.942		**5.253**
PÚBLICO	101			**101**
TURBO		**4.513**		**4.513**
OFICIAL		4		**4**
PARTICULAR		4.509		**4.509**
URRAO		**3.920**		**3.920**
DIPLOMÁTICO		1		**1**
OFICIAL		11		**11**
PARTICULAR		3.908		**3.908**
VENECIA - BOLOMBOLO	**4.051**	**2.050**	**960**	**7.061**
OFICIAL	22	12	36	**70**
PARTICULAR	3.440	2.038	82	**5.560**
PÚBLICO	589		842	**1.431**
YARUMAL	**2.580**	**5.122**		**7.702**
OFICIAL	38	35		**73**
PARTICULAR	2.234	5.087		**7.321**
PÚBLICO	308			**308**
Arauca	**7.829**	**5.172**	**842**	**13.843**
ARAUCA	**5.000**	**3.427**	**842**	**9.269**
OFICIAL	166	278	75	**519**
PARTICULAR	4.075	3.149	62	**7.286**
PÚBLICO	759		705	**1.464**
SARAVENA	**2.829**	**1.745**		**4.574**
OFICIAL	28	32		**60**
PARTICULAR	2.423	1.713		**4.136**
PÚBLICO	378			**378**
Archipielago de San Andres, Providencia	**584**	**2.583**		**3.167**
SAN ANDRES	**584**	**2.583**		**3.167**
OFICIAL	46	64		**110**
PARTICULAR	415	2.519		**2.934**
PÚBLICO	123			**123**

VISTA GENERAL DE RTMYEC EN COLOMBIA A NIVEL MUNICIPAL

DEPARTAMENTO	LIVIANA	MOTO	PESADA	Total
Atlantico	**165.817**	**123.147**	**20.887**	**309.842**
BARANOA		**3.748**		**3.748**
PARTICULAR		3.748		**3.748**
BARRANQUILLA	**125.219**	**83.077**	**12.402**	**220.691**
DIPLOMÁTICO	1	2	1	**4**
OFICIAL	421	875	61	**1.357**
PARTICULAR	108.714	82.200	2.212	**193.119**
PÚBLICO	16.083		10.128	**26.211**
MALAMBO	**919**	**1.330**	**264**	**2.513**
PARTICULAR	859	1.330	12	**2.201**
PÚBLICO	60		252	**312**
PUERTO COLOMBIA	**7.929**	**2.969**	**303**	**11.201**
OFICIAL	8	5	3	**16**
PARTICULAR	7.824	2.964	41	**10.829**
PÚBLICO	97		259	**356**
SABANALARGA	**4.690**	**2.438**	**1.074**	**8.201**
OFICIAL	12	3	5	**20**
PARTICULAR	4.447	2.435	130	**7.011**
PÚBLICO	231		939	**1.170**
SOLEDAD	**27.099**	**29.607**	**6.846**	**63.552**
DIPLOMÁTICO		1		**1**
OFICIAL	74	82	19	**175**
PARTICULAR	22.961	29.524	218	**52.703**
PÚBLICO	4.064		6.609	**10.673**
Bogota D.C.	**1.005.050**	**583.888**	**46.329**	**1.635.213**
BOGOTA	**1.005.050**	**583.888**	**46.329**	**1.635.213**
DIPLOMÁTICO	1	1		**2**
OFICIAL	7.500	6.559	981	**15.032**
PARTICULAR	870.937	577.328	3.198	**1.451.448**
PÚBLICO	126.612		42.150	**168.731**
Bolivar	**73.381**	**67.186**	**11.136**	**151.685**
CARTAGENA	**56.208**	**56.003**	**6.881**	**119.078**
DIPLOMÁTICO		3		**3**
OFICIAL	359	763	44	**1.166**
PARTICULAR	49.313	55.237	392	**104.931**
PÚBLICO	6.536		6.445	**12.978**
MAGANGUE	**4.950**	**1.878**	**585**	**7.412**
OFICIAL	53	111	9	**173**
PARTICULAR	4.407	1.767	96	**6.270**
PÚBLICO	490		480	**969**
SANTA ROSA DEL SUR	**1.414**	**1.405**	**110**	**2.929**
OFICIAL	13	6	1	**20**
PARTICULAR	1.149	1.399	11	**2.559**
PÚBLICO	252		98	**350**

VISTA GENERAL DE RTMYEC EN COLOMBIA A NIVEL MUNICIPAL

DEPARTAMENTO	LIVIANA	MOTO	PESADA	Total
TURBACO	**10.823**	**7.907**	**3.572**	**22.299**
OFICIAL	16	25	9	**50**
PARTICULAR	9.243	7.882	205	**17.330**
PÚBLICO	1.564		3.358	**4.919**
Boyaca	**150.760**	**51.042**	**16.669**	**218.465**
CHIQUINQUIRA	**17.106**	**5.055**	**1.557**	**23.718**
DIPLOMÁTICO	1	1		**2**
OFICIAL	49	23	73	**145**
PARTICULAR	15.722	5.031	222	**20.975**
PÚBLICO	1.334		1.262	**2.596**
COMBITA	**7.585**	**1.802**	**1.575**	**10.960**
OFICIAL	25	10	51	**86**
PARTICULAR	6.804	1.792	195	**8.789**
PÚBLICO	756		1.329	**2.085**
DUITAMA	**31.694**	**10.594**	**4.983**	**47.270**
DIPLOMÁTICO	1			**1**
OFICIAL	82	24	59	**165**
PARTICULAR	29.703	10.570	288	**40.561**
PÚBLICO	1.908		4.636	**6.543**
GARAGOA	**3.684**	**1.626**	**81**	**5.391**
OFICIAL	27	13	14	**54**
PARTICULAR	3.313	1.613	13	**4.939**
PÚBLICO	344		54	**398**
GUATEQUE	**3.133**	**1.290**	**224**	**4.647**
OFICIAL	15	7	25	**47**
PARTICULAR	2.896	1.283	23	**4.202**
PÚBLICO	222		176	**398**
MONIQUIRA	**2.750**	**1.117**		**3.867**
OFICIAL	5	1		**6**
PARTICULAR	2.600	1.116		**3.716**
PÚBLICO	145			**145**
PAIPA	**4.632**	**1.457**	**344**	**6.432**
OFICIAL	11	6	13	**30**
PARTICULAR	4.385	1.451	68	**5.903**
PÚBLICO	236		263	**499**
PUERTO BOYACA	**3.728**	**3.906**	**145**	**7.779**
OFICIAL	17	10	4	**31**
PARTICULAR	3.279	3.896	13	**7.188**
PÚBLICO	432		128	**560**
SAMACA	**2.896**	**1.238**	**702**	**4.836**
OFICIAL	4	1	11	**16**
PARTICULAR	2.786	1.237	59	**4.082**
PÚBLICO	106		632	**738**

VISTA GENERAL DE RTMYEC EN COLOMBIA A NIVEL MUNICIPAL

ASOCDA
Asociación Nacional de Centros de Diagnóstico Automotor

DEPARTAMENTO	LIVIANA	MOTO	PESADA	Total
SOGAMOSO	**29.888**	**10.319**	**3.565**	**43.772**
OFICIAL	100	66	80	**246**
PARTICULAR	28.108	10.253	367	**38.728**
PÚBLICO	1.680		3.118	**4.798**
TUNJA	**43.705**	**12.644**	**3.498**	**59.845**
OFICIAL	559	662	148	**1.369**
PARTICULAR	40.197	11.982	331	**52.508**
PÚBLICO	2.949		3.019	**5.968**
Caldas	**84.360**	**121.775**	**5.875**	**212.010**
AGUADAS		**4.243**		**4.243**
OFICIAL		2		**2**
PARTICULAR		4.241		**4.241**
ANSERMA	**4.194**	**6.437**		**10.631**
OFICIAL	18	5		**23**
PARTICULAR	3.784	6.432		**10.216**
PÚBLICO	392			**392**
CHINCHINA	**5.193**	**12.695**		**17.888**
OFICIAL	10	9		**19**
PARTICULAR	4.786	12.686		**17.472**
PÚBLICO	397			**397**
LA DORADA	**3.732**	**15.246**	**903**	**19.881**
DIPLOMÁTICO		1		**1**
OFICIAL	36	55	44	**135**
PARTICULAR	3.261	15.190	88	**18.539**
PÚBLICO	435		771	**1.206**
MANIZALES	**38.002**	**42.889**	**4.154**	**85.045**
DIPLOMÁTICO		2		**2**
OFICIAL	356	660	118	**1.134**
PARTICULAR	34.600	42.226	335	**77.161**
PÚBLICO	3.046	1	3.701	**6.748**
MANZANARES	**2.028**	**3.372**		**5.400**
OFICIAL	9			**9**
PARTICULAR	1.702	3.372		**5.074**
PÚBLICO	317			**317**
NEIRA	**3.375**	**3.781**		**7.156**
OFICIAL	16	1		**17**
PARTICULAR	3.004	3.780		**6.784**
PÚBLICO	355			**355**
RIOSUCIO	**2.779**	**5.667**	**818**	**9.264**
OFICIAL	9	12	23	**44**
PARTICULAR	2.387	5.655	75	**8.117**
PÚBLICO	383		720	**1.103**

VISTA GENERAL DE RTMYEC EN COLOMBIA A NIVEL MUNICIPAL

ASOCDA
Asociación Nacional de Centros de Diagnóstico Automotor

DEPARTAMENTO	LIVIANA	MOTO	PESADA	Total
SUPIA	**4.074**	**9.451**		**13.525**
DIPLOMÁTICO		1		**1**
OFICIAL	18	4		**22**
PARTICULAR	3.485	9.446		**12.931**
PÚBLICO	571			**571**
VILLAMARIA	**18.903**	**15.398**		**34.301**
OFICIAL	58	24		**82**
PARTICULAR	16.738	15.374		**32.112**
PÚBLICO	2.107			**2.107**
VITERBO	**2.132**	**2.629**		**4.761**
OFICIAL	4			**4**
PARTICULAR	1.945	2.629		**4.574**
PÚBLICO	183			**183**
Caqueta	**18.218**	**29.075**	**1.876**	**49.169**
FLORENCIA	**16.295**	**27.257**	**1.490**	**45.042**
OFICIAL	237	429	122	**788**
PARTICULAR	14.159	26.828	189	**41.176**
PÚBLICO	1.899		1.179	**3.078**
SAN VICENTE DEL CAGUAN	**1.924**	**1.818**	**386**	**4.128**
OFICIAL	14	21	8	**43**
PARTICULAR	1.551	1.797	27	**3.375**
PÚBLICO	359		351	**710**
Casanare	**35.867**	**32.923**	**7.316**	**76.102**
AGUAZUL	**5.298**	**3.881**	**1.208**	**10.385**
OFICIAL	10	6	10	**26**
PARTICULAR	4.758	3.875	63	**8.696**
PÚBLICO	530		1.135	**1.663**
PAZ DE ARIPORO	**2.531**	**3.012**		**5.543**
OFICIAL	6	2		**8**
PARTICULAR	2.201	3.010		**5.211**
PÚBLICO	324			**324**
VILLANUEVA	**5.240**	**7.886**	**1.094**	**14.220**
OFICIAL	16	17	16	**49**
PARTICULAR	4.566	7.869	96	**12.531**
PÚBLICO	658		982	**1.640**
YOPAL	**22.805**	**18.145**	**5.015**	**45.963**
OFICIAL	277	428	127	**832**
PARTICULAR	20.338	17.717	269	**38.322**
PÚBLICO	2.190		4.619	**6.809**
Cauca	**63.661**	**57.187**	**4.702**	**125.550**
PATIA		**2.385**		**2.385**
OFICIAL		4		**4**
PARTICULAR		2.381		**2.381**

VISTA GENERAL DE RTMYEC EN COLOMBIA A NIVEL MUNICIPAL

DEPARTAMENTO	LIVIANA	MOTO	PESADA	Total
PIENDAMO	**4.749**	**4.232**	**643**	**9.624**
OFICIAL	8	9	6	**23**
PARTICULAR	4.285	4.223	88	**8.596**
PÚBLICO	456		549	**1.005**
POPAYAN	**47.769**	**38.629**	**3.554**	**89.952**
OFICIAL	532	642	94	**1.268**
PARTICULAR	43.156	37.987	324	**81.467**
PÚBLICO	4.081		3.136	**7.217**
PUERTO TEJADA	**4.999**	**3.090**		**8.089**
OFICIAL	32	51		**83**
PARTICULAR	4.859	3.039		**7.898**
PÚBLICO	108			**108**
SANTANDER DE QUILICHAO	**6.150**	**8.851**	**505**	**15.506**
OFICIAL	40	65	14	**119**
PARTICULAR	5.757	8.786	63	**14.606**
PÚBLICO	353		428	**781**
Cesar	**58.902**	**25.457**	**5.863**	**90.219**
AGUACHICA	**8.794**	**5.376**	**1.699**	**15.869**
OFICIAL	64	67	8	**139**
PARTICULAR	7.278	5.309	213	**12.800**
PÚBLICO	1.452		1.478	**2.930**
BOSCONIA	**5.234**	**1.755**	**1.361**	**8.350**
OFICIAL	16		3	**19**
PARTICULAR	4.362	1.755	30	**6.147**
PÚBLICO	856		1.328	**2.184**
VALLEDUPAR	**44.875**	**18.326**	**2.805**	**66.003**
DIPLOMÁTICO			1	**1**
OFICIAL	328	554	85	**967**
PARTICULAR	40.217	17.772	423	**58.409**
PÚBLICO	4.330		2.296	**6.626**
Choco	**3.481**	**4.797**	**412**	**8.690**
QUIBDO	**3.481**	**4.797**	**412**	**8.690**
DIPLOMÁTICO		1		**1**
OFICIAL	110	216	30	**356**
PARTICULAR	2.776	4.580	30	**7.386**
PÚBLICO	595		352	**947**

VISTA GENERAL DE RTMYEC EN COLOMBIA A NIVEL MUNICIPAL

DEPARTAMENTO	LIVIANA	MOTO	PESADA	Total
Cordoba	**41.690**	**29.531**	**4.882**	**76.103**
MONTERIA	**37.270**	**26.883**	**3.828**	**67.981**
DIPLOMÁTICO	3	1		**4**
OFICIAL	326	639	65	**1.030**
PARTICULAR	33.039	26.243	496	**59.778**
PÚBLICO	3.902		3.267	**7.169**
PLANETA RICA	**3.565**	**2.371**	**956**	**6.892**
OFICIAL	5	5	5	**15**
PARTICULAR	3.270	2.366	109	**5.745**
PÚBLICO	290		842	**1.132**
SAHAGUN	**859**	**277**	**98**	**1.234**
OFICIAL		4		**4**
PARTICULAR	801	273	21	**1.095**
PÚBLICO	58		77	**135**
Cundinamarca	**375.233**	**243.922**	**48.904**	**668.038**
ANAPOIMA	**2.328**	**2.985**		**5.313**
OFICIAL	4	15		**19**
PARTICULAR	2.190	2.970		**5.160**
PÚBLICO	134			**134**
CAJICA	**22.692**	**3.171**	**1.046**	**26.903**
OFICIAL	33	14	26	**73**
PARTICULAR	21.571	3.157	64	**24.787**
PÚBLICO	1.088		956	**2.043**
CAQUEZA	**4.626**	**3.014**	**875**	**8.515**
OFICIAL	26	13	19	**58**
PARTICULAR	3.969	3.001	115	**7.085**
PÚBLICO	631		741	**1.372**
CHIA	**34.034**	**10.916**	**1.019**	**45.969**
DIPLOMÁTICO	1			**1**
OFICIAL	42	47	29	**118**
PARTICULAR	32.454	10.869	162	**43.485**
PÚBLICO	1.537		828	**2.365**
CHOCONTA	**7.592**	**2.933**	**1.087**	**11.612**
OFICIAL	32	29	31	**92**
PARTICULAR	7.074	2.904	108	**10.086**
PÚBLICO	486		948	**1.434**
COGUA	**7.368**	**1.251**	**1.056**	**9.675**
OFICIAL	19	8	15	**42**
PARTICULAR	6.927	1.243	43	**8.213**
PÚBLICO	422		998	**1.420**
COTA	**19.818**	**17.845**	**5.988**	**43.648**
OFICIAL	105	109	27	**241**
PARTICULAR	16.748	17.736	314	**34.798**
PÚBLICO	2.965		5.647	**8.609**
EL COLEGIO	**4.704**	**3.161**		**7.865**
OFICIAL	8	5		**13**
PARTICULAR	4.298	3.156		**7.454**
PÚBLICO	398			**398**
FACATATIVA	**22.466**	**13.911**	**2.302**	**38.678**
OFICIAL	60	37	30	**127**
PARTICULAR	21.059	13.874	220	**35.153**
PÚBLICO	1.347		2.052	**3.398**

VISTA GENERAL DE RTMYEC EN COLOMBIA A NIVEL MUNICIPAL

DEPARTAMENTO	LIVIANA	MOTO	PESADA	Total
FUNZA	**12.814**	**12.196**	**2.617**	**27.627**
DIPLOMÁTICO		1		**1**
OFICIAL	19	27	15	**61**
PARTICULAR	10.961	12.168	63	**23.192**
PÚBLICO	1.834		2.539	**4.373**
FUSAGASUGA	**27.588**	**20.663**	**2.563**	**50.812**
OFICIAL	80	92	68	**240**
PARTICULAR	25.698	20.571	226	**46.494**
PÚBLICO	1.810		2.269	**4.078**
GACHANCIPA	**3.597**	**2.879**	**655**	**7.131**
OFICIAL	6	4	6	**16**
PARTICULAR	3.385	2.875	43	**6.303**
PÚBLICO	206		606	**812**
GIRARDOT	**15.663**	**18.969**	**1.326**	**35.957**
DIPLOMÁTICO	1			**1**
OFICIAL	145	89	82	**316**
PARTICULAR	13.838	18.880	226	**32.943**
PÚBLICO	1.679		1.018	**2.697**
GUADUAS	**2.486**	**2.547**		**5.033**
OFICIAL	14	8		**22**
PARTICULAR	2.215	2.539		**4.754**
PÚBLICO	257			**257**
GUADUAS - PUERTO BOGOTÁ	**2.094**	**1.840**		**3.934**
OFICIAL	21	8		**29**
PARTICULAR	1.795	1.832		**3.627**
PÚBLICO	278			**278**
LA CALERA	**6.803**	**3.007**		**9.810**
OFICIAL	33	12		**45**
PARTICULAR	6.510	2.995		**9.505**
PÚBLICO	260			**260**
LA MESA	**5.991**	**5.718**	**446**	**12.155**
OFICIAL	12	17	31	**60**
PARTICULAR	5.582	5.701	79	**11.362**
PÚBLICO	397		336	**733**
LA VEGA		**3.557**		**3.557**
OFICIAL		12		**12**
PARTICULAR		3.545		**3.545**
MADRID	**8.301**	**4.880**	**956**	**14.137**
OFICIAL	5		7	**12**
PARTICULAR	7.632	4.880	72	**12.584**
PÚBLICO	664		877	**1.541**
MOSQUERA	**34.901**	**19.360**	**8.048**	**62.307**
OFICIAL	170	61	80	**311**
PARTICULAR	31.734	19.299	260	**51.292**
PÚBLICO	2.997		7.708	**10.704**

VISTA GENERAL DE RTMYEC EN COLOMBIA A NIVEL MUNICIPAL

ASOCDA
Asociación Nacional de Centros de Diagnóstico Automotor

DEPARTAMENTO	LIVIANA	MOTO	PESADA	Total
PACHO	**3.918**	**1.943**	**271**	**6.132**
OFICIAL	23	18	21	**62**
PARTICULAR	3.699	1.925	36	**5.660**
PÚBLICO	196		214	**410**
SOACHA	**59.636**	**48.975**	**9.710**	**118.319**
OFICIAL	61	117	49	**227**
PARTICULAR	53.243	48.858	957	**103.057**
PÚBLICO	6.332		8.704	**15.035**
SOPO	**7.985**	**3.489**	**1.177**	**12.651**
OFICIAL	27	19	32	**78**
PARTICULAR	7.460	3.470	95	**11.025**
PÚBLICO	498		1.050	**1.548**
SUTATAUSA	**3.255**	**1.046**	**980**	**5.281**
OFICIAL	17	19	12	**48**
PARTICULAR	3.038	1.027	104	**4.169**
PÚBLICO	200		864	**1.064**
TABIO	**6.530**	**1.737**	**510**	**8.777**
OFICIAL	31	14	23	**68**
PARTICULAR	6.088	1.723	70	**7.881**
PÚBLICO	411		417	**828**
TOCAIMA		**3.359**		**3.359**
OFICIAL		4		**4**
PARTICULAR		3.355		**3.355**
TOCANCIPA	**10.281**	**5.047**	**2.078**	**17.405**
OFICIAL	16	23	8	**47**
PARTICULAR	9.420	5.024	77	**14.521**
PÚBLICO	845		1.993	**2.837**
UBATE	**10.791**	**5.321**	**1.406**	**17.518**
OFICIAL	25	27	13	**65**
PARTICULAR	10.226	5.294	81	**15.601**
PÚBLICO	540		1.312	**1.852**
VILLETA	**5.365**	**4.406**	**258**	**10.029**
OFICIAL	47	55	37	**139**
PARTICULAR	4.744	4.351	31	**9.126**
PÚBLICO	574		190	**764**
ZIPAQUIRA	**21.733**	**13.844**	**2.543**	**38.119**
OFICIAL	39	74	31	**144**
PARTICULAR	19.803	13.770	208	**33.781**
PÚBLICO	1.891		2.304	**4.194**

VISTA GENERAL DE RTMYEC EN COLOMBIA A NIVEL MUNICIPAL

ASOCDA
Asociación Nacional de Centros de Diagnóstico Automotor

DEPARTAMENTO	LIVIANA	MOTO	PESADA	Total
Guaviare	**3.205**	**3.214**	**319**	**6.738**
SAN JOSE DEL GUAVIARE	**3.205**	**3.214**	**319**	**6.738**
OFICIAL	68	176	25	**269**
PARTICULAR	2.743	3.038	49	**5.830**
PÚBLICO	394		245	**639**
Huila	**84.458**	**114.307**	**7.570**	**206.333**
CAMPOALEGRE		**4.120**		**4.120**
OFICIAL		4		**4**
PARTICULAR		4.116		**4.116**
GARZON	**6.831**	**10.524**	**449**	**17.804**
OFICIAL	48	66	17	**131**
PARTICULAR	6.130	10.458	71	**16.659**
PÚBLICO	653		361	**1.014**
LA PLATA	**3.956**	**4.588**	**442**	**8.986**
OFICIAL	39	23	8	**70**
PARTICULAR	3.474	4.565	43	**8.082**
PÚBLICO	443		391	**834**
NEIVA	**45.085**	**62.677**	**2.988**	**110.749**
DIPLOMÁTICO		1		**1**
OFICIAL	368	510	140	**1.018**
PARTICULAR	40.752	62.166	277	**103.195**
PÚBLICO	3.965		2.571	**6.535**
PALERMO	**4.122**	**7.335**	**1.720**	**13.177**
OFICIAL	22	3	25	**50**
PARTICULAR	3.537	7.332	223	**11.092**
PÚBLICO	563		1.472	**2.035**
PITALITO	**24.480**	**25.078**	**1.971**	**51.528**
OFICIAL	98	114	31	**243**
PARTICULAR	22.737	24.964	224	**47.925**
PÚBLICO	1.645		1.716	**3.360**
La Guajira	**21.684**	**3.006**	**1.692**	**26.382**
FONSECA	**5.341**	**838**	**731**	**6.910**
OFICIAL	30	64	31	**125**
PARTICULAR	5.185	774	62	**6.021**
PÚBLICO	126		638	**764**
MAICAO	**3.452**	**476**	**296**	**4.224**
OFICIAL	29	56	3	**88**
PARTICULAR	3.310	420	53	**3.783**
PÚBLICO	113		240	**353**
RIOHACHA	**9.486**	**1.441**	**666**	**11.593**
OFICIAL	108	125	32	**265**
PARTICULAR	8.834	1.316	79	**10.229**
PÚBLICO	544		555	**1.099**
SAN JUAN DEL CESAR	**3.408**	**251**		**3.659**
OFICIAL	7			**7**
PARTICULAR	3.341	251		**3.592**
PÚBLICO	60			**60**

VISTA GENERAL DE RTMYEC EN COLOMBIA A NIVEL MUNICIPAL

DEPARTAMENTO	LIVIANA	MOTO	PESADA	Total
Magdalena	**40.802**	**20.840**	**4.203**	**65.840**
FUNDACION	**2.220**	**1.451**		**3.671**
OFICIAL	21	1		**22**
PARTICULAR	2.090	1.450		**3.540**
PÚBLICO	109			**109**
SANTA MARTA	**38.582**	**19.389**	**4.203**	**62.169**
OFICIAL	299	520	31	**850**
PARTICULAR	33.064	18.869	341	**52.273**
PÚBLICO	5.219		3.831	**9.046**
Meta	**100.796**	**112.134**	**11.859**	**224.776**
ACACIAS	**14.068**	**14.319**	**1.903**	**30.290**
OFICIAL	31	27	26	**84**
PARTICULAR	12.901	14.292	190	**27.383**
PÚBLICO	1.136		1.687	**2.823**
GRANADA	**9.158**	**13.486**	**1.485**	**24.126**
OFICIAL	67	102	50	**219**
PARTICULAR	8.057	13.384	182	**21.620**
PÚBLICO	1.034		1.253	**2.287**
GUAMAL	**677**	**476**		**1.153**
OFICIAL	2	1		**3**
PARTICULAR	623	475		**1.098**
PÚBLICO	52			**52**
PUERTO GAITAN	**2.150**	**2.525**	**726**	**5.401**
OFICIAL	6	28	5	**39**
PARTICULAR	1.795	2.497	28	**4.320**
PÚBLICO	349		693	**1.042**
PUERTO LOPEZ	**2.382**	**3.456**	**672**	**6.510**
OFICIAL	13	6	9	**28**
PARTICULAR	2.048	3.450	51	**5.549**
PÚBLICO	321		612	**933**
RESTREPO	**3.740**	**5.789**		**9.529**
OFICIAL	7	7		**14**
PARTICULAR	3.524	5.782		**9.306**
PÚBLICO	209			**209**
VILLAVICENCIO	**68.645**	**72.106**	**7.076**	**147.818**
DIPLOMÁTICO	1	2		**3**
OFICIAL	605	830	135	**1.570**
PARTICULAR	59.376	71.274	723	**131.372**
PÚBLICO	8.663		6.218	**14.873**
Narino	**106.219**	**54.883**	**9.179**	**170.264**
IPIALES	**21.707**	**4.021**	**3.157**	**28.878**
OFICIAL	93	49	73	**215**
PARTICULAR	19.076	3.972	129	**23.171**
PÚBLICO	2.538		2.955	**5.492**
LA UNION	**4.694**	**2.794**		**7.488**
OFICIAL	19	5		**24**
PARTICULAR	4.353	2.789		**7.142**
PÚBLICO	322			**322**
PASTO	**69.517**	**43.843**	**4.617**	**117.968**
OFICIAL	614	774	185	**1.573**
PARTICULAR	59.341	43.069	416	**102.823**
PÚBLICO	9.562		4.016	**13.572**

VISTA GENERAL DE RTMYEC EN COLOMBIA A NIVEL MUNICIPAL

DEPARTAMENTO	LIVIANA	MOTO	PESADA	Total
TUMACO		**2.095**		**2.095**
OFICIAL		25		**25**
PARTICULAR		2.070		**2.070**
TUQUERRES	**10.329**	**2.133**	**1.405**	**13.866**
OFICIAL	51	57	31	**139**
PARTICULAR	9.028	2.076	122	**11.225**
PÚBLICO	1.250		1.252	**2.502**
Norte de Santander	**80.886**	**106.132**	**11.197**	**198.210**
CUCUTA	**38.159**	**70.336**	**3.657**	**112.152**
DIPLOMÁTICO	1		1	**2**
OFICIAL	175	107	44	**326**
PARTICULAR	30.795	70.229	191	**101.215**
PÚBLICO	7.188		3.421	**10.609**
EL ZULIA	**2.997**	**3.725**	**1.423**	**8.144**
OFICIAL	13	11	9	**33**
PARTICULAR	2.658	3.714	176	**6.548**
PÚBLICO	326		1.238	**1.563**
LOS PATIOS	**20.122**	**12.362**	**4.180**	**36.664**
OFICIAL	333	762	118	**1.213**
PARTICULAR	15.637	11.600	279	**27.516**
PÚBLICO	4.152		3.783	**7.935**
OCAÑA	**10.816**	**8.284**	**1.500**	**20.596**
OFICIAL	80	111	25	**216**
PARTICULAR	9.777	8.173	227	**18.173**
PÚBLICO	959		1.248	**2.207**
PAMPLONA	**4.562**	**3.052**		**7.614**
DIPLOMÁTICO		1		**1**
OFICIAL	35	74		**109**
PARTICULAR	4.103	2.977		**7.080**
PÚBLICO	424			**424**
VILLA DEL ROSARIO	**4.268**	**8.384**	**437**	**13.089**
OFICIAL	51	44	9	**104**
PARTICULAR	3.766	8.340	19	**12.125**
PÚBLICO	451		409	**860**
Putumayo	**9.831**	**7.551**	**1.831**	**19.213**
MOCOA	**4.043**	**2.938**	**498**	**7.479**
OFICIAL	101	170	25	**296**
PARTICULAR	3.391	2.768	31	**6.190**
PÚBLICO	551		442	**993**
PUERTO ASIS	**5.789**	**4.613**	**1.334**	**11.736**
OFICIAL	80	96	42	**218**
PARTICULAR	4.559	4.517	71	**9.147**
PÚBLICO	1.150		1.221	**2.371**

VISTA GENERAL DE RTMYEC EN COLOMBIA A NIVEL MUNICIPAL

DEPARTAMENTO	LIVIANA	MOTO	PESADA	Total
Quindio	**65.760**	**77.769**	**4.142**	**147.665**
ARMENIA	**55.044**	**55.252**	**3.281**	**113.572**
DIPLOMÁTICO	1	5		**6**
OFICIAL	226	438	62	**726**
PARTICULAR	50.774	54.809	247	**105.828**
PÚBLICO	4.043		2.972	**7.012**
CALARCA	**6.810**	**9.710**	**861**	**17.380**
OFICIAL	65	68	24	**157**
PARTICULAR	6.449	9.642	39	**16.130**
PÚBLICO	296		798	**1.093**
LA TEBAIDA		**902**		**902**
PARTICULAR		902		**902**
MONTENEGRO	**3.921**	**4.068**		**7.989**
OFICIAL	7			**7**
PARTICULAR	3.582	4.068		**7.650**
PÚBLICO	332			**332**
QUIMBAYA		**7.847**		**7.847**
DIPLOMÁTICO		3		**3**
OFICIAL		3		**3**
PARTICULAR		7.841		**7.841**
Risaralda	**106.601**	**116.645**	**7.094**	**230.333**
BELEN DE UMBRIA		**3.733**		**3.733**
OFICIAL		4		**4**
PARTICULAR		3.729		**3.729**
DOSQUEBRADAS	**28.299**	**32.267**	**4.957**	**65.517**
DIPLOMÁTICO	1			**1**
OFICIAL	33	24	54	**111**
PARTICULAR	25.403	32.243	292	**57.936**
PÚBLICO	2.862		4.611	**7.469**
LA VIRGINIA	**4.663**	**7.387**	**778**	**12.828**
DIPLOMÁTICO		1		**1**
OFICIAL	10	12	14	**36**
PARTICULAR	4.256	7.374	75	**11.705**
PÚBLICO	397		689	**1.086**
PEREIRA	**67.107**	**65.109**	**1.360**	**133.575**
DIPLOMÁTICO	2	2		**4**
OFICIAL	494	805	73	**1.372**
PARTICULAR	62.039	64.302	62	**126.403**
PÚBLICO	4.572		1.225	**5.796**
SANTA ROSA DE CABAL	**6.570**	**8.190**		**14.760**
OFICIAL	5	7		**12**
PARTICULAR	6.178	8.183		**14.361**
PÚBLICO	387			**387**
Santander	**201.157**	**221.113**	**22.612**	**444.867**
BARBOSA	**14.687**	**9.611**	**1.697**	**25.995**
OFICIAL	73	36	62	**171**
PARTICULAR	13.562	9.575	308	**23.445**
PÚBLICO	1.052		1.327	**2.379**

VISTA GENERAL DE RTMYEC EN COLOMBIA A NIVEL MUNICIPAL

DEPARTAMENTO	LIVIANA	MOTO	PESADA	Total
⊟ **BARRANCABERMEJA**	**17.145**	**28.878**	**3.379**	**49.402**
OFICIAL	145	172	92	**409**
PARTICULAR	15.156	28.706	356	**44.218**
PÚBLICO	1.844		2.931	**4.775**
⊟ **BUCARAMANGA**	**95.407**	**89.725**	**12.245**	**197.365**
DIPLOMÁTICO		1		**1**
OFICIAL	883	1.702	231	**2.815**
PARTICULAR	82.828	88.022	744	**171.593**
PÚBLICO	11.696		11.270	**22.956**
⊟ **CIMITARRA**		**1.854**		**1.854**
OFICIAL		5		**5**
PARTICULAR		1.849		**1.849**
⊟ **FLORIDABLANCA**	**19.312**	**30.196**	**138**	**49.646**
OFICIAL	9	65	3	**77**
PARTICULAR	18.511	30.131	13	**48.655**
PÚBLICO	792		122	**914**
⊟ **GIRON**	**7.566**	**11.413**	**529**	**19.508**
OFICIAL	5	2		**7**
PARTICULAR	6.781	11.411	51	**18.243**
PÚBLICO	780		478	**1.258**
⊟ **LEBRIJA**	**4.652**	**5.596**	**727**	**10.975**
OFICIAL	11	7	5	**23**
PARTICULAR	4.216	5.589	68	**9.873**
PÚBLICO	425		654	**1.079**
⊟ **MALAGA**	**4.091**	**1.966**	**752**	**6.809**
OFICIAL	40	16	24	**80**
PARTICULAR	3.664	1.950	75	**5.689**
PÚBLICO	387		653	**1.040**
⊟ **PIEDECUESTA**	**17.787**	**20.783**	**1.400**	**39.969**
OFICIAL	31	11	19	**61**
PARTICULAR	16.414	20.772	157	**37.343**
PÚBLICO	1.342		1.224	**2.565**
⊟ **SABANA DE TORRES**		**2.665**		**2.665**
OFICIAL		1		**1**
PARTICULAR		2.664		**2.664**
⊟ **SAN GIL**	**15.268**	**13.879**	**1.336**	**30.482**
OFICIAL	89	44	35	**168**
PARTICULAR	14.087	13.835	172	**28.094**
PÚBLICO	1.092		1.129	**2.220**
⊟ **SOCORRO**	**5.345**	**4.592**	**410**	**10.347**
OFICIAL	24	33	10	**67**
PARTICULAR	4.882	4.559	69	**9.510**
PÚBLICO	439		331	**770**
⊟ **Sucre**	**24.706**	**11.731**	**2.181**	**38.618**
⊟ **SINCELEJO**	**24.706**	**11.731**	**2.181**	**38.618**
DIPLOMÁTICO	1			**1**
OFICIAL	212	350	38	**600**
PARTICULAR	22.152	11.381	341	**33.874**
PÚBLICO	2.341		1.802	**4.143**

VISTA GENERAL DE RTMYEC EN COLOMBIA A NIVEL MUNICIPAL

DEPARTAMENTO	LIVIANA	MOTO	PESADA	Total
Tolima	**110.966**	**141.539**	**9.119**	**261.620**
CHAPARRAL	**3.457**	**5.918**	**435**	**9.810**
DIPLOMÁTICO	1			**1**
OFICIAL	28	15	16	**59**
PARTICULAR	2.842	5.903	34	**8.779**
PÚBLICO	586		385	**971**
ESPINAL	**8.134**	**14.308**	**702**	**23.144**
OFICIAL	36	14	11	**61**
PARTICULAR	7.455	14.294	122	**21.871**
PÚBLICO	643		569	**1.212**
FRESNO	**2.391**	**3.431**		**5.822**
OFICIAL	4	1		**5**
PARTICULAR	2.058	3.430		**5.488**
PÚBLICO	329			**329**
HONDA	**1.964**	**2.336**		**4.300**
OFICIAL	11	8		**19**
PARTICULAR	1.710	2.328		**4.038**
PÚBLICO	243			**243**
IBAGUE	**80.486**	**88.226**	**6.353**	**175.061**
DIPLOMÁTICO		1		**1**
OFICIAL	575	1.086	207	**1.868**
PARTICULAR	72.057	87.139	561	**159.755**
PÚBLICO	7.854		5.585	**13.437**
LERIDA	**892**	**1.639**	**111**	**2.642**
OFICIAL	3		1	**4**
PARTICULAR	813	1.639	21	**2.473**
PÚBLICO	76		89	**165**
LIBANO	**2.696**	**3.986**		**6.682**
DIPLOMÁTICO		1		**1**
OFICIAL	5	12		**17**
PARTICULAR	2.373	3.973		**6.346**
PÚBLICO	318			**318**
MARIQUITA	**4.861**	**8.753**	**1.027**	**14.641**
OFICIAL	30	12	32	**74**
PARTICULAR	4.349	8.741	123	**13.213**
PÚBLICO	482		872	**1.354**
MELGAR	**6.096**	**9.901**	**493**	**16.490**
OFICIAL	65	41	61	**167**
PARTICULAR	5.614	9.860	68	**15.542**
PÚBLICO	417		364	**781**
PURIFICACION		**3.052**		**3.052**
OFICIAL		2		**2**
PARTICULAR		3.050		**3.050**
Valle del Cauca	**430.856**	**552.255**	**33.126**	**1.016.219**
BUENAVENTURA	**9.323**	**7.523**	**2.923**	**19.768**
DIPLOMÁTICO	1			**1**
OFICIAL	93	137	27	**257**
PARTICULAR	6.457	7.386	97	**13.940**
PÚBLICO	2.772		2.799	**5.570**

VISTA GENERAL DE RTMYEC EN COLOMBIA A NIVEL MUNICIPAL

DEPARTAMENTO	LIVIANA	MOTO	PESADA	Total
CAICEDONIA		**4.077**		**4.077**
DIPLOMÁTICO		2		**2**
OFICIAL		6		**6**
PARTICULAR		4.069		**4.069**
CALI	**272.627**	**313.717**	**11.613**	**597.948**
DIPLOMÁTICO	4	1		**5**
OFICIAL	1.535	1.993	283	**3.810**
PARTICULAR	244.493	311.723	1.347	**557.557**
PÚBLICO	26.595		9.983	**36.576**
CANDELARIA	**5.080**	**13.488**	**612**	**19.180**
OFICIAL	3	2	1	**6**
PARTICULAR	4.774	13.486	118	**18.378**
PÚBLICO	303		493	**796**
CARTAGO	**11.952**	**28.123**	**611**	**40.686**
OFICIAL	52	120	11	**183**
PARTICULAR	11.049	28.003	98	**39.150**
PÚBLICO	851		502	**1.353**
EL CERRITO		**1.010**		**1.010**
OFICIAL		6		**6**
PARTICULAR		1.004		**1.004**
FLORIDA	**3.947**	**3.691**	**468**	**8.106**
OFICIAL	8	1	2	**11**
PARTICULAR	3.834	3.690	126	**7.650**
PÚBLICO	105		340	**445**
GUACARI	**2.368**	**2.344**	**714**	**5.425**
OFICIAL	7	4	3	**14**
PARTICULAR	2.148	2.340	138	**4.626**
PÚBLICO	213		573	**785**
GUADALAJARA DE BUGA	**14.152**	**27.644**	**1.737**	**43.532**
DIPLOMÁTICO		1		**1**
OFICIAL	66	112	16	**194**
PARTICULAR	13.127	27.531	129	**40.787**
PÚBLICO	959		1.592	**2.550**
JAMUNDI	**15.327**	**17.160**	**638**	**33.125**
DIPLOMÁTICO		1		**1**
OFICIAL	22	5	4	**31**
PARTICULAR	14.582	17.154	161	**31.897**
PÚBLICO	723		473	**1.196**
LA UNION	**5.054**	**6.451**	**907**	**12.412**
OFICIAL	27	7	14	**48**
PARTICULAR	4.573	6.444	112	**11.129**
PÚBLICO	454		781	**1.235**
PALMIRA	**34.323**	**47.789**	**3.257**	**85.369**
DIPLOMÁTICO	1	1		**2**
OFICIAL	138	201	37	**376**
PARTICULAR	31.767	47.587	400	**79.754**
PÚBLICO	2.417		2.820	**5.237**
PRADERA	**5.299**	**5.225**	**645**	**11.169**
OFICIAL	13	3	10	**26**
PARTICULAR	5.036	5.222	181	**10.439**
PÚBLICO	250		454	**704**

VISTA GENERAL DE RTMYEC EN COLOMBIA A NIVEL MUNICIPAL

DEPARTAMENTO	LIVIANA	MOTO	PESADA	Total
⊟ **ROLDANILLO**	**2.022**	**1.886**	**237**	**4.144**
OFICIAL	10		6	**16**
PARTICULAR	1.931	1.886	32	**3.849**
PÚBLICO	81		199	**279**
⊟ **SEVILLA**	**4.070**	**3.422**	**280**	**7.772**
OFICIAL	16	1	2	**19**
PARTICULAR	3.639	3.421	39	**7.099**
PÚBLICO	415		239	**654**
⊟ **TULUA**	**22.508**	**43.844**	**1.788**	**68.138**
DIPLOMÁTICO		2		**2**
OFICIAL	171	225	50	**446**
PARTICULAR	20.706	43.617	282	**64.603**
PÚBLICO	1.631		1.456	**3.087**
⊟ **YUMBO**	**19.046**	**19.172**	**6.711**	**44.926**
OFICIAL	61	82	20	**163**
PARTICULAR	16.174	19.090	393	**35.656**
PÚBLICO	2.811		6.298	**9.107**
⊟ **ZARZAL**	**3.948**	**5.773**		**9.721**
OFICIAL	16	2		**18**
PARTICULAR	3.750	5.771		**9.521**
PÚBLICO	182			**182**
Total	**4.034.180**	**3.667.675**	**349.796**	**8.051.374**

DISTRIBUCIÓN DE RTMYEC A NIVEL GEOGRÁFICO POR DEPARTAMENTOS Y MUNICIPIOS

1.BOGOTA D,C

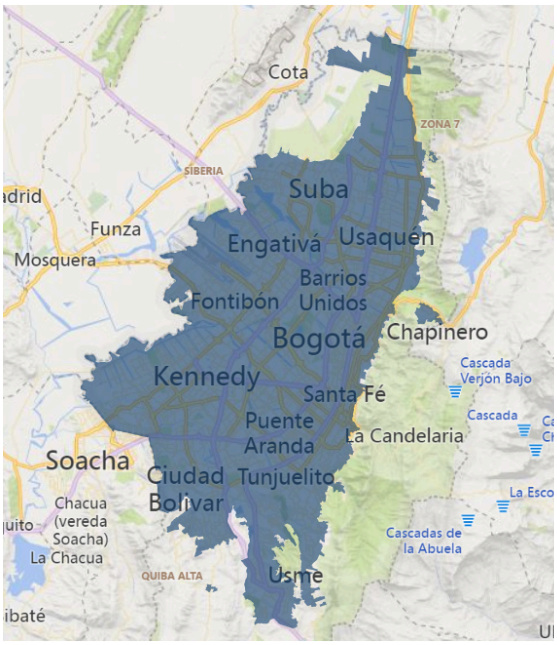

2. ANTIOQUIA

3. VALLE DEL CAUCA

DEPARTAMENTO	Cantidad CDAs	Total RTMyEC
Antioquia	**147**	**1.358.843**
AMAGA	1	5.372
ANDES	2	17.432
APARTADO	4	23.950
ARBOLETES	1	1.898
BARBOSA	2	18.190
BELLO	9	109.442
CALDAS	2	8.984
CAREPA	1	2.705
CAUCASIA	1	12.501
CHIGORODO	1	6.837
CISNEROS	1	751
CIUDAD BOLIVAR	1	4.361
COPACABANA	2	12.422
EL CARMEN DE VIBORAL	2	11.551
EL SANTUARIO	1	7.588
ENVIGADO	4	38.258
FRONTINO	1	1.714
GIRARDOTA	2	20.218
GUARNE	2	13.857
ITAGUI	12	94.415
LA CEJA	4	38.352
LA ESTRELLA	1	4.367
LA PINTADA	1	7.118
MARINILLA	4	28.873
MEDELLIN	61	658.928
PENOL	1	9.428
PUERTO BERRIO	1	3.629
PUERTO TRIUNFO - DORADAL	1	3.686
REMEDIOS	1	5.158
RIONEGRO	7	72.220
SABANETA	3	50.503
SAN JERONIMO	1	4.736
SAN PEDRO	2	11.177
SANTA ROSA DE OSOS	1	7.612
SANTAFE DE ANTIOQUIA	1	12.955
SONSON	1	5.368
TURBO	1	4.513
URRAO	1	3.920
VENECIA - BOLOMBOLO	1	7.061
YARUMAL	1	7.702
Arauca	**3**	**13.843**
ARAUCA	2	9.269
SARAVENA	1	4.574

DISTRIBUCIÓN DE RTMYEC A NIVEL GEOGRÁFICO POR DEPARTAMENTOS Y MUNICIPIOS

DEPARTAMENTO	Cantidad CDAs	Total RTMyEC
Archipielago de San Andres, Providencia	**1**	**3.167**
SAN ANDRES	1	3.167
Atlantico	**26**	**309.842**
BARANOA	1	3.748
BARRANQUILLA	17	220.691
MALAMBO	1	2.513
PUERTO COLOMBIA	1	11.201
SABANALARGA	1	8.201
SOLEDAD	5	63.552
Bogota D.C.	**142**	**1.635.213**
BOGOTA	142	1.635.213
Bolivar	**13**	**151.685**
CARTAGENA	10	119.078
MAGANGUE	1	7.412
SANTA ROSA DEL SUR	1	2.929
TURBACO	1	22.299
Boyaca	**28**	**218.465**
CHIQUINQUIRA	2	23.718
COMBITA	1	10.960
DUITAMA	6	47.270
GARAGOA	1	5.391
GUATEQUE	1	4.647
MONIQUIRA	1	3.867
PAIPA	1	6.432
PUERTO BOYACA	2	7.779
SAMACA	1	4.836
SOGAMOSO	5	43.772
TUNJA	7	59.845
Caldas	**27**	**212.010**
AGUADAS	1	4.243
ANSERMA	1	10.631
CHINCHINA	2	17.888
LA DORADA	3	19.881
MANIZALES	12	85.045
MANZANARES	1	5.400
NEIRA	1	7.156
RIOSUCIO	1	9.264
SUPIA	2	13.525
VILLAMARIA	2	34.301
VITERBO	1	4.761
Caqueta	**8**	**49.169**
FLORENCIA	7	45.042
SAN VICENTE DEL CAGUAN	1	4.128

DISTRIBUCIÓN DE RTMYEC A NIVEL GEOGRÁFICO POR DEPARTAMENTOS Y MUNICIPIOS

DEPARTAMENTO	Cantidad CDAs	Total RTMyEC
Casanare	**11**	**76.102**
AGUAZUL	2	10.385
PAZ DE ARIPORO	1	5.543
VILLANUEVA	2	14.220
YOPAL	6	45.963
Cauca	**19**	**125.550**
PATIA	1	2.385
PIENDAMO	3	9.624
POPAYAN	11	89.952
PUERTO TEJADA	1	8.089
SANTANDER DE QUILICHAO	3	15.506
Cesar	**10**	**90.219**
AGUACHICA	2	15.869
BOSCONIA	1	8.350
VALLEDUPAR	7	66.003
Choco	**1**	**8.690**
QUIBDO	1	8.690
Cordoba	**14**	**76.103**
MONTERIA	11	67.981
PLANETA RICA	2	6.892
SAHAGUN	1	1.234
Cundinamarca	**75**	**668.038**
ANAPOIMA	1	5.313
CAJICA	2	26.903
CAQUEZA	1	8.515
CHIA	5	45.969
CHOCONTA	1	11.612
COGUA	1	9.675
COTA	3	43.648
EL COLEGIO	2	7.865
FACATATIVA	3	38.678
FUNZA	3	27.627
FUSAGASUGA	5	50.812
GACHANCIPA	1	7.131
GIRARDOT	7	35.957
GUADUAS	2	5.033
GUADUAS - PUERTO BOGOTÁ	1	3.934
LA CALERA	1	9.810
LA MESA	2	12.155
LA VEGA	1	3.557
MADRID	2	14.137
MOSQUERA	7	62.307

DISTRIBUCIÓN DE RTMYEC A NIVEL GEOGRÁFICO POR DEPARTAMENTOS Y MUNICIPIOS

DEPARTAMENTO	Cantidad CDAs	Total RTMyEC
PACHO	2	6.132
SOACHA	9	118.319
SOPO	1	12.651
SUTATAUSA	1	5.281
TABIO	1	8.777
TOCAIMA	1	3.359
TOCANCIPA	2	17.405
UBATE	2	17.518
VILLETA	1	10.029
ZIPAQUIRA	4	38.119
Guaviare	**1**	**6.738**
SAN JOSE DEL GUAVIARE	1	6.738
Huila	**28**	**206.333**
CAMPOALEGRE	1	4.120
GARZON	2	17.804
LA PLATA	1	8.986
NEIVA	15	110.749
PALERMO	2	13.177
PITALITO	7	51.528
La Guajira	**6**	**26.382**
FONSECA	2	6.910
MAICAO	1	4.224
RIOHACHA	2	11.593
SAN JUAN DEL CESAR	1	3.659
Magdalena	**5**	**65.840**
FUNDACION	1	3.671
SANTA MARTA	4	62.169
Meta	**28**	**224.776**
ACACIAS	4	30.290
GRANADA	4	24.126
GUAMAL	1	1.153
PUERTO GAITAN	1	5.401
PUERTO LOPEZ	2	6.510
RESTREPO	1	9.529
VILLAVICENCIO	15	147.818
Narino	**16**	**170.264**
IPIALES	4	28.878
LA UNION	1	7.488
PASTO	8	117.968
TUMACO	1	2.095
TUQUERRES	2	13.866
Norte de Santander	**28**	**198.210**
CUCUTA	15	112.152
EL ZULIA	2	8.144
LOS PATIOS	4	36.664
OCAÑA	3	20.596
PAMPLONA	1	7.614
VILLA DEL ROSARIO	3	13.089

DISTRIBUCIÓN DE RTMYEC A NIVEL GEOGRÁFICO POR DEPARTAMENTOS Y MUNICIPIOS

DEPARTAMENTO	Cantidad CDAs	Total RTMyEC
Putumayo	**3**	**19.213**
MOCOA	1	7.479
PUERTO ASIS	2	11.736
Quindio	**15**	**147.665**
ARMENIA	8	113.572
CALARCA	3	17.380
LA TEBAIDA	1	902
MONTENEGRO	1	7.989
QUIMBAYA	2	7.847
Risaralda	**26**	**230.333**
BELEN DE UMBRIA	1	3.733
DOSQUEBRADAS	6	65.517
LA VIRGINIA	1	12.828
PEREIRA	17	133.575
SANTA ROSA DE CABAL	1	14.760
Santander	**51**	**444.867**
BARBOSA	4	25.995
BARRANCABERMEJA	6	49.402
BUCARAMANGA	19	197.365
CIMITARRA	1	1.854
FLORIDABLANCA	6	49.646
GIRON	2	19.508
LEBRIJA	1	10.975
MALAGA	1	6.809
PIEDECUESTA	5	39.969
SABANA DE TORRES	1	2.665
SAN GIL	3	30.482
SOCORRO	2	10.347
Sucre	**7**	**38.618**
SINCELEJO	7	38.618
Tolima	**33**	**261.620**
CHAPARRAL	1	9.810
ESPINAL	3	23.144
FRESNO	1	5.822
HONDA	1	4.300
IBAGUE	19	175.061
LERIDA	1	2.642
LIBANO	1	6.682
MARIQUITA	3	14.641
MELGAR	2	16.490
PURIFICACION	1	3.052

DISTRIBUCIÓN DE RTMYEC A NIVEL GEOGRÁFICO POR DEPARTAMENTOS Y MUNICIPIOS

DEPARTAMENTO	Cantidad CDAs	Total RTMyEC
Valle del Cauca	**117**	**1.016.219**
BUENAVENTURA	3	19.768
CAICEDONIA	1	4.077
CALI	61	597.948
CANDELARIA	3	19.180
CARTAGO	7	40.686
EL CERRITO	1	1.010
FLORIDA	1	8.106
GUACARI	1	5.425
GUADALAJARA DE BUGA	5	43.532
JAMUNDI	3	33.125
LA UNION	4	12.412
PALMIRA	11	85.369
PRADERA	1	11.169
ROLDANILLO	1	4.144
SEVILLA	2	7.772
TULUA	6	68.138
YUMBO	4	44.926
ZARZAL	2	9.721
Total	**889**	**8.051.374**

DISTRIBUCIÓN NACIONAL POR LÍNEA

A nivel nacional, la línea de **Motocicletas** sigue siendo la más representativa con un total del **903** Líneas, seguida por la liviana con **415,** posteriormente la línea mixta con **285** y para pesada con **13** líneas.

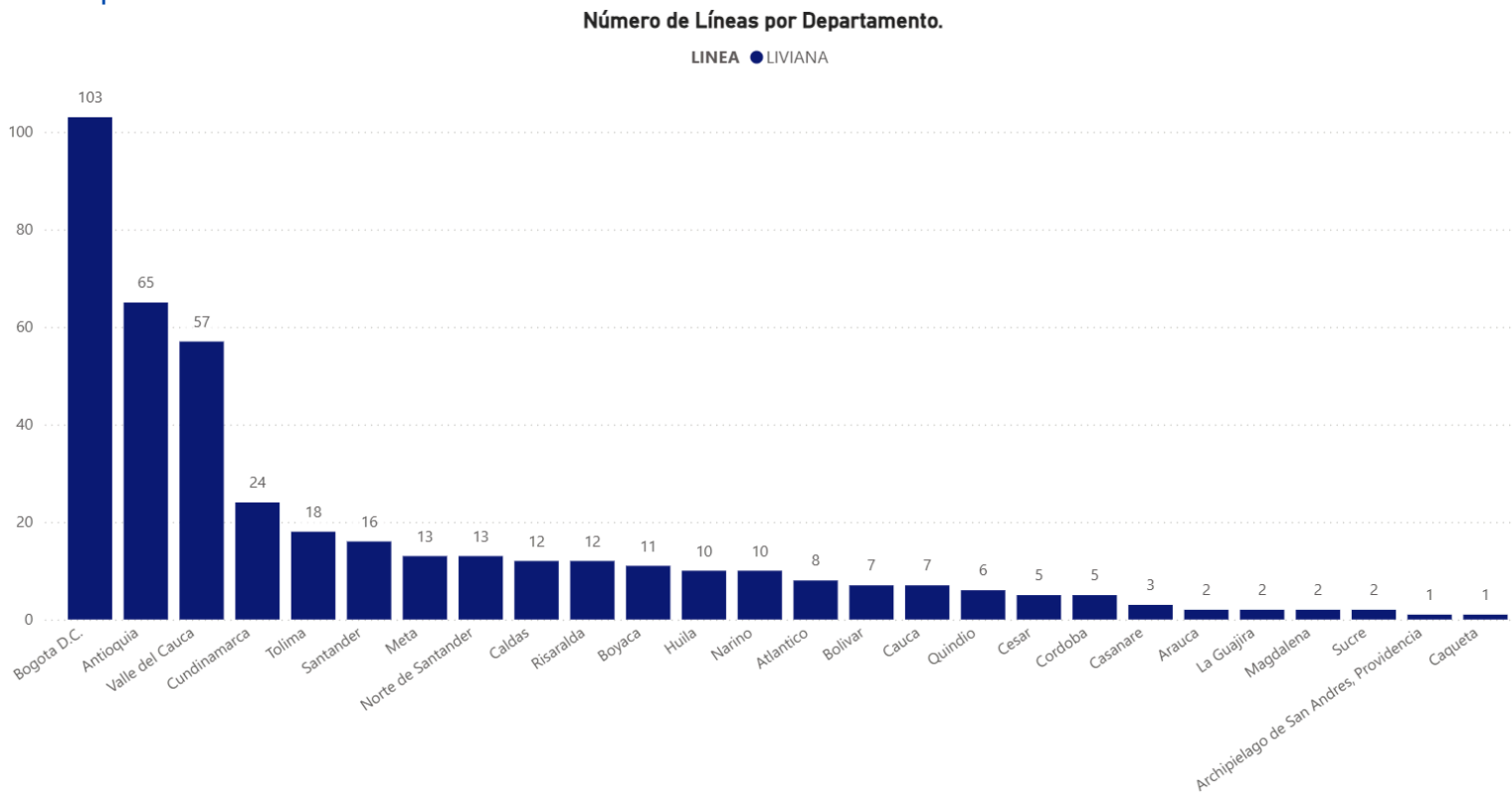

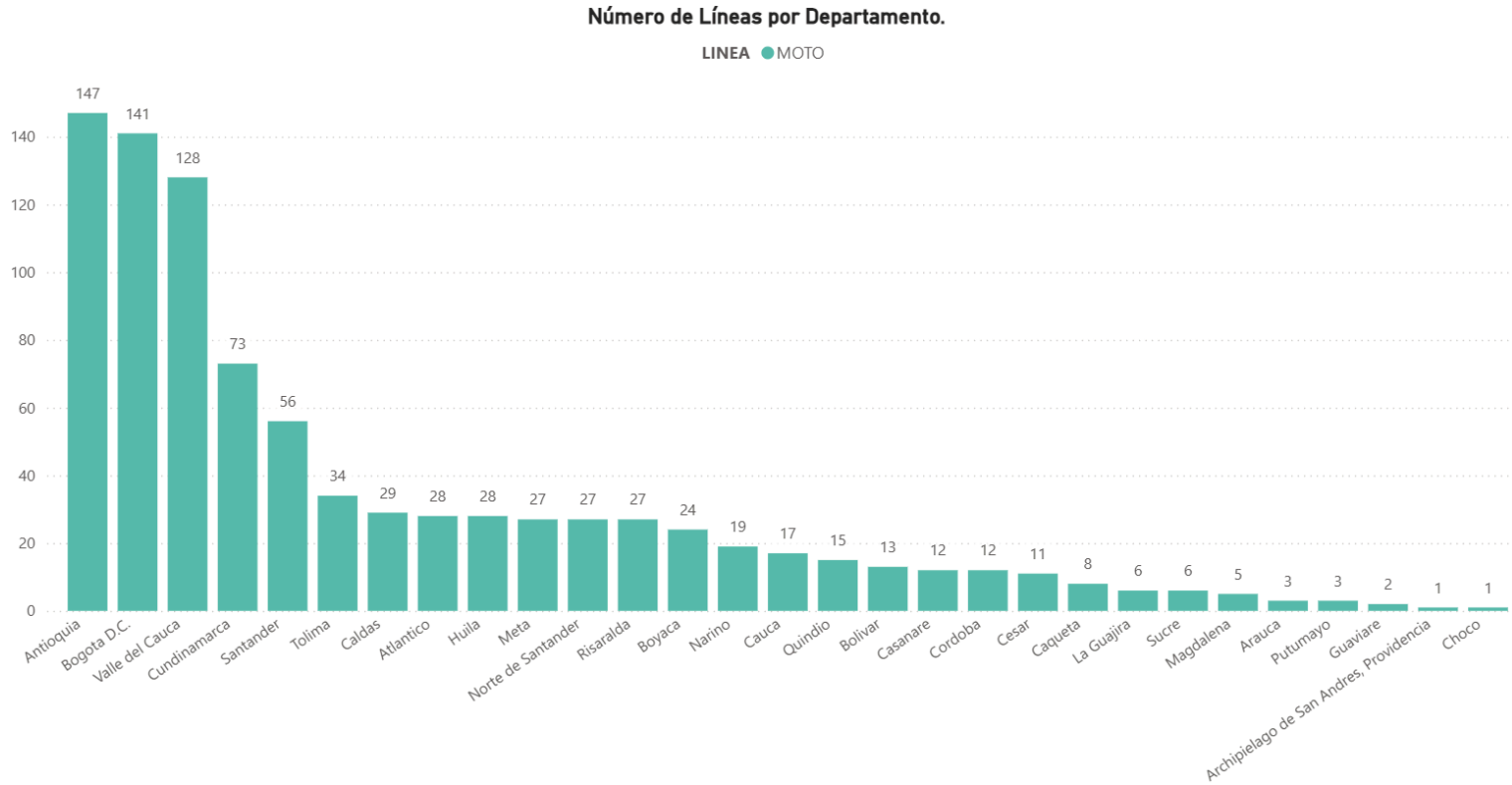

DISTRIBUCIÓN NACIONAL POR LÍNEA

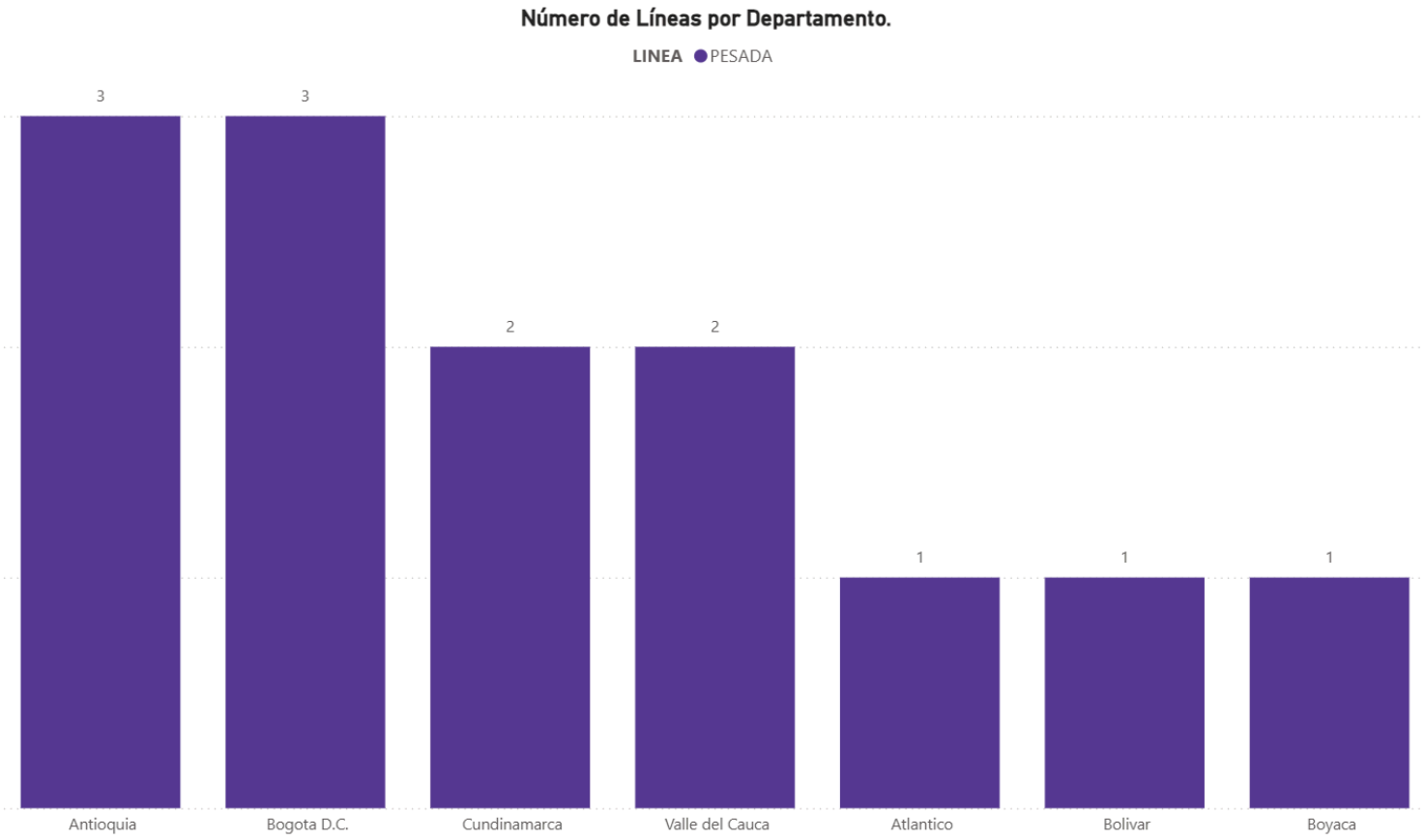

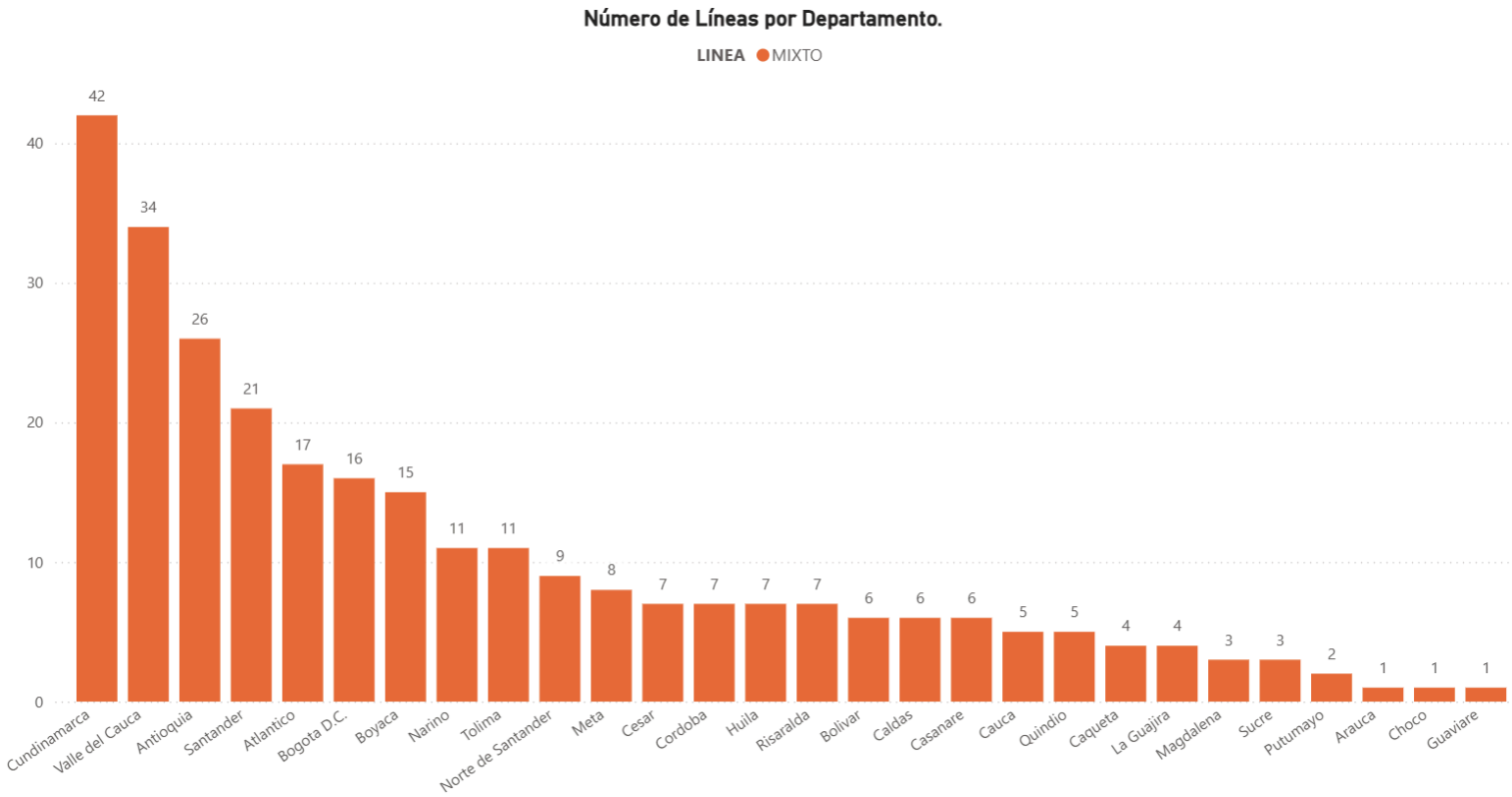

PORCENTAJE DE RECHAZO DE RTMYEC

En porcentaje a nivel nacional, el **Archipiélago de San Andrés y Providencia** es departamento con mayor porcentaje de **RTMyEC** rechazadas con un **50,57%**.

DEPARTAMENTO	Vehículo Certificado	Vehículos Rechazados	% Rechazo
Antioquia	**1.358.843**	**125.177**	**9,21 %**
AMAGA	5.372	608	11,31 %
ANDES	17.432	762	4,37 %
APARTADO	23.950	3.809	15,87 %
ARBOLETES	1.898	111	5,85 %
BARBOSA	18.190	1.999	10,97 %
BELLO	109.442	8.591	7,84 %
CALDAS	8.984	805	8,95 %
CAREPA	2.705	543	20,04 %
CAUCASIA	12.501	1.035	8,27 %
CHIGORODO	6.837	110	1,61 %
CISNEROS	751	80	10,64 %
CIUDAD BOLIVAR	4.361	446	10,22 %
COPACABANA	12.422	914	7,35 %
EL CARMEN DE VIBORAL	11.551	3.626	31,32 %
EL SANTUARIO	7.588	896	11,80 %
ENVIGADO	38.258	2.405	6,28 %
FRONTINO	1.714	150	8,75 %
GIRARDOTA	20.218	1.330	6,56 %
GUARNE	13.857	1.548	11,16 %
ITAGUI	94.415	7.913	8,38 %
LA CEJA	38.352	5.592	14,57 %
LA ESTRELLA	4.367	100	2,29 %
LA PINTADA	7.118	441	6,19 %
MARINILLA	28.873	2.760	9,56 %
MEDELLIN	658.928	52.370	7,94 %
PENOL	9.428	1.391	14,72 %
PUERTO BERRIO	3.629	784	21,60 %
PUERTO TRIUNFO - DORADAL	3.686	510	13,79 %
REMEDIOS	5.158	1.100	21,26 %
RIONEGRO	72.220	6.830	9,45 %
SABANETA	50.503	3.451	6,82 %
SAN JERONIMO	4.736	846	17,86 %
SAN PEDRO	11.177	770	6,88 %
SANTA ROSA DE OSOS	7.612	2.097	27,48 %
SANTAFE DE ANTIOQUIA	12.955	3.105	23,91 %
SONSON	5.368	753	13,97 %
TURBO	4.513	1.510	33,01 %
URRAO	3.920	571	14,54 %
VENECIA - BOLOMBOLO	7.061	715	10,12 %
YARUMAL	7.702	1.842	23,85 %
Arauca	**13.843**	**3.237**	**23,33 %**
ARAUCA	9.269	1.811	19,50 %
SARAVENA	4.574	1.427	31,10 %

PORCENTAJE DE RECHAZO DE RTMYEC POR MUNICIPIO

DEPARTAMENTO	Vehículo Certificado	Vehículos Rechazados	% Rechazo
Archipielago de San Andres, Providencia	**3.167**	**1.663**	**50,47 %**
SAN ANDRES	3.167	1.663	50,47 %
Atlantico	**309.842**	**18.350**	**5,92 %**
BARANOA	3.748	235	6,27 %
BARRANQUILLA	220.691	12.361	5,60 %
MALAMBO	2.513	392	15,60 %
PUERTO COLOMBIA	11.201	228	2,03 %
SABANALARGA	8.201	1.024	12,46 %
SOLEDAD	63.552	4.112	6,46 %
Bogota D.C.	**1.635.213**	**146.989**	**8,98 %**
BOGOTA	1.635.213	146.989	8,98 %
Bolivar	**151.685**	**11.558**	**7,60 %**
CARTAGENA	119.078	9.437	7,90 %
MAGANGUE	7.412	376	5,07 %
SANTA ROSA DEL SUR	2.929	492	16,75 %
TURBACO	22.299	1.255	5,62 %
Boyaca	**218.465**	**24.322**	**11,11 %**
CHIQUINQUIRA	23.718	2.083	8,77 %
COMBITA	10.960	1.092	9,94 %
DUITAMA	47.270	4.559	9,63 %
GARAGOA	5.391	778	14,40 %
GUATEQUE	4.647	704	15,11 %
MONIQUIRA	3.867	199	5,14 %
PAIPA	6.432	885	13,72 %
PUERTO BOYACA	7.779	1.354	17,37 %
SAMACA	4.836	611	12,59 %
SOGAMOSO	43.772	6.098	13,89 %
TUNJA	59.845	5.967	9,95 %
Caldas	**212.010**	**13.534**	**6,38 %**
AGUADAS	4.243	294	6,92 %
ANSERMA	10.631	803	7,54 %
CHINCHINA	17.888	1.024	5,72 %
LA DORADA	19.881	2.355	11,83 %
MANIZALES	85.045	5.183	6,09 %
MANZANARES	5.400	231	4,28 %
NEIRA	7.156	386	5,39 %
RIOSUCIO	9.264	942	10,14 %
SUPIA	13.525	1.005	7,42 %
VILLAMARIA	34.301	1.092	3,18 %
VITERBO	4.761	221	4,64 %
Caqueta	**49.169**	**4.460**	**9,06 %**
FLORENCIA	45.042	4.267	9,46 %
SAN VICENTE DEL CAGUAN	4.128	193	4,67 %

PORCENTAJE DE RECHAZO DE RTMYEC POR MUNICIPIO

DEPARTAMENTO	Vehículo Certificado	Vehículos Rechazados	% Rechazo
Casanare	**76.102**	**10.059**	**13,20 %**
AGUAZUL	10.385	729	7,02 %
PAZ DE ARIPORO	5.543	1.041	18,76 %
VILLANUEVA	14.220	1.785	12,53 %
YOPAL	45.963	6.505	14,13 %
Cauca	**125.550**	**10.336**	**8,22 %**
PATIA	2.385	67	2,81 %
PIENDAMO	9.624	373	3,87 %
POPAYAN	89.952	8.469	9,40 %
PUERTO TEJADA	8.089	522	6,45 %
SANTANDER DE QUILICHAO	15.506	905	5,83 %
Cesar	**90.219**	**10.105**	**11,19 %**
AGUACHICA	15.869	1.586	9,98 %
BOSCONIA	8.350	891	10,65 %
VALLEDUPAR	66.003	7.628	11,55 %
Choco	**8.690**	**3.158**	**35,72 %**
QUIBDO	8.690	3.158	35,72 %
Cordoba	**76.103**	**2.932**	**3,85 %**
MONTERIA	67.981	2.694	3,96 %
PLANETA RICA	6.892	187	2,71 %
SAHAGUN	1.234	51	4,13 %
Cundinamarca	**668.038**	**56.602**	**8,46 %**
ANAPOIMA	5.313	548	10,29 %
CAJICA	26.903	2.136	7,91 %
CAQUEZA	8.515	662	7,77 %
CHIA	45.969	4.566	9,92 %
CHOCONTA	11.612	906	7,79 %
COGUA	9.675	460	4,74 %
COTA	43.648	4.706	10,76 %
EL COLEGIO	7.865	252	3,20 %
FACATATIVA	38.678	3.186	8,23 %
FUNZA	27.627	2.640	9,54 %
FUSAGASUGA	50.812	2.373	4,67 %
GACHANCIPA	7.131	638	8,93 %
GIRARDOT	35.957	2.036	5,66 %
GUADUAS	5.033	481	9,54 %
GUADUAS - PUERTO BOGOTÁ	3.934	697	17,72 %
LA CALERA	9.810	537	5,47 %
LA MESA	12.155	738	6,05 %
LA VEGA	3.557	378	10,62 %
MADRID	14.137	1.919	13,54 %
MOSQUERA	62.307	6.532	10,47 %
PACHO	6.132	459	7,48 %
SOACHA	118.319	11.071	9,34 %

PORCENTAJE DE RECHAZO DE RTMYEC POR MUNICIPIO

DEPARTAMENTO	Vehículo Certificado	Vehículos Rechazados	% Rechazo
SOPO	12.651	677	5,35 %
SUTATAUSA	5.281	380	7,19 %
TABIO	8.777	1.389	15,78 %
TOCAIMA	3.359	57	1,70 %
TOCANCIPA	17.405	1.821	10,43 %
UBATE	17.518	1.233	7,04 %
VILLETA	10.029	8	0,08 %
ZIPAQUIRA	38.119	3.137	8,22 %
⊟ **Guaviare**	**6.738**	**853**	**12,65 %**
SAN JOSE DEL GUAVIARE	6.738	853	12,65 %
⊟ **Huila**	**206.333**	**15.124**	**7,32 %**
CAMPOALEGRE	4.120	86	2,09 %
GARZON	17.804	2.828	15,84 %
LA PLATA	8.986	818	9,10 %
NEIVA	110.749	6.057	5,47 %
PALERMO	13.177	1.360	10,30 %
PITALITO	51.528	3.975	7,71 %
⊟ **La Guajira**	**26.382**	**966**	**3,66 %**
FONSECA	6.910	440	6,36 %
MAICAO	4.224	69	1,63 %
RIOHACHA	11.593	285	2,46 %
SAN JUAN DEL CESAR	3.659	172	4,69 %
⊟ **Magdalena**	**65.840**	**4.693**	**7,12 %**
FUNDACION	3.671	281	7,64 %
SANTA MARTA	62.169	4.412	7,09 %
⊟ **Meta**	**224.776**	**27.253**	**12,12 %**
ACACIAS	30.290	5.616	18,52 %
GRANADA	24.126	3.120	12,93 %
GUAMAL	1.153	172	14,90 %
PUERTO GAITAN	5.401	1.463	27,01 %
PUERTO LOPEZ	6.510	716	11,00 %
RESTREPO	9.529	971	10,19 %
VILLAVICENCIO	147.818	15.196	10,28 %
⊟ **Narino**	**170.264**	**8.724**	**5,12 %**
IPIALES	28.878	1.320	4,57 %
LA UNION	7.488	450	6,01 %
PASTO	117.968	6.144	5,20 %
TUMACO	2.095	72	3,41 %
TUQUERRES	13.866	738	5,32 %
⊟ **Norte de Santander**	**198.210**	**14.474**	**7,30 %**
CUCUTA	112.152	8.823	7,86 %
EL ZULIA	8.144	502	6,16 %
LOS PATIOS	36.664	2.182	5,95 %
OCAÑA	20.596	1.416	6,87 %
PAMPLONA	7.614	638	8,37 %
VILLA DEL ROSARIO	13.089	916	6,99 %

PORCENTAJE DE RECHAZO DE RTMYEC POR MUNICIPIO

DEPARTAMENTO	Vehículo Certificado	Vehículos Rechazados	% Rechazo
Putumayo	**19.213**	**661**	**3,44 %**
MOCOA	7.479	15	0,20 %
PUERTO ASIS	11.736	646	5,50 %
Quindio	**147.665**	**13.014**	**8,80 %**
ARMENIA	113.572	10.104	8,89 %
CALARCA	17.380	1.889	10,85 %
LA TEBAIDA	902	52	5,76 %
MONTENEGRO	7.989	633	7,92 %
QUIMBAYA	7.847	337	4,29 %
Risaralda	**230.333**	**22.959**	**9,95 %**
BELEN DE UMBRIA	3.733	333	8,91 %
DOSQUEBRADAS	65.517	8.027	12,22 %
LA VIRGINIA	12.828	1.614	12,57 %
PEREIRA	133.575	10.821	8,09 %
SANTA ROSA DE CABAL	14.760	2.169	14,67 %
Santander	**444.867**	**47.132**	**10,58 %**
BARBOSA	25.995	2.323	8,93 %
BARRANCABERMEJA	49.402	5.000	10,11 %
BUCARAMANGA	197.365	21.385	10,82 %
CIMITARRA	1.854	116	6,26 %
FLORIDABLANCA	49.646	6.001	12,08 %
GIRON	19.508	2.624	13,44 %
LEBRIJA	10.975	826	7,52 %
MALAGA	6.809	1.403	20,57 %
PIEDECUESTA	39.969	3.325	8,31 %
SABANA DE TORRES	2.665	273	10,24 %
SAN GIL	30.482	2.669	8,75 %
SOCORRO	10.347	1.195	11,54 %
Sucre	**38.618**	**4.134**	**10,69 %**
SINCELEJO	38.618	4.134	10,69 %
Tolima	**261.620**	**16.999**	**6,49 %**
CHAPARRAL	9.810	1.522	15,48 %
ESPINAL	23.144	900	3,89 %
FRESNO	5.822	246	4,23 %
HONDA	4.300	378	8,79 %
IBAGUE	175.061	9.361	5,34 %
LERIDA	2.642	380	14,38 %
LIBANO	6.682	721	10,77 %
MARIQUITA	14.641	673	4,59 %
MELGAR	16.490	2.234	13,52 %
PURIFICACION	3.052	585	19,14 %

PORCENTAJE DE RECHAZO DE RTMYEC POR MUNICIPIO

DEPARTAMENTO	Vehículo Certificado	Vehículos Rechazados	% Rechazo
Valle del Cauca	**1.016.219**	**68.035**	**6,69 %**
BUENAVENTURA	19.768	1.988	10,04 %
CAICEDONIA	4.077	246	6,03 %
CALI	597.948	33.907	5,67 %
CANDELARIA	19.180	898	4,68 %
CARTAGO	40.686	5.061	12,42 %
EL CERRITO	1.010	42	4,15 %
FLORIDA	8.106	857	10,55 %
GUACARI	5.425	900	16,57 %
GUADALAJARA DE BUGA	43.532	4.437	10,18 %
JAMUNDI	33.125	6.680	20,13 %
LA UNION	12.412	808	6,51 %
PALMIRA	85.369	4.123	4,83 %
PRADERA	11.169	121	1,08 %
ROLDANILLO	4.144	692	16,65 %
SEVILLA	7.772	447	5,75 %
TULUA	68.138	3.829	5,62 %
YUMBO	44.926	2.323	5,17 %
ZARZAL	9.721	686	7,05 %
Total	**8.051.374**	**687.409**	**8,53 %**

La clase de vehículo **Motocicleta** es la que más Revisiónes Técnico Mecánicas y de Emisiones Contaminantes registra con rechazo, con un total del **312.981** en lo corrido del año **2025**.

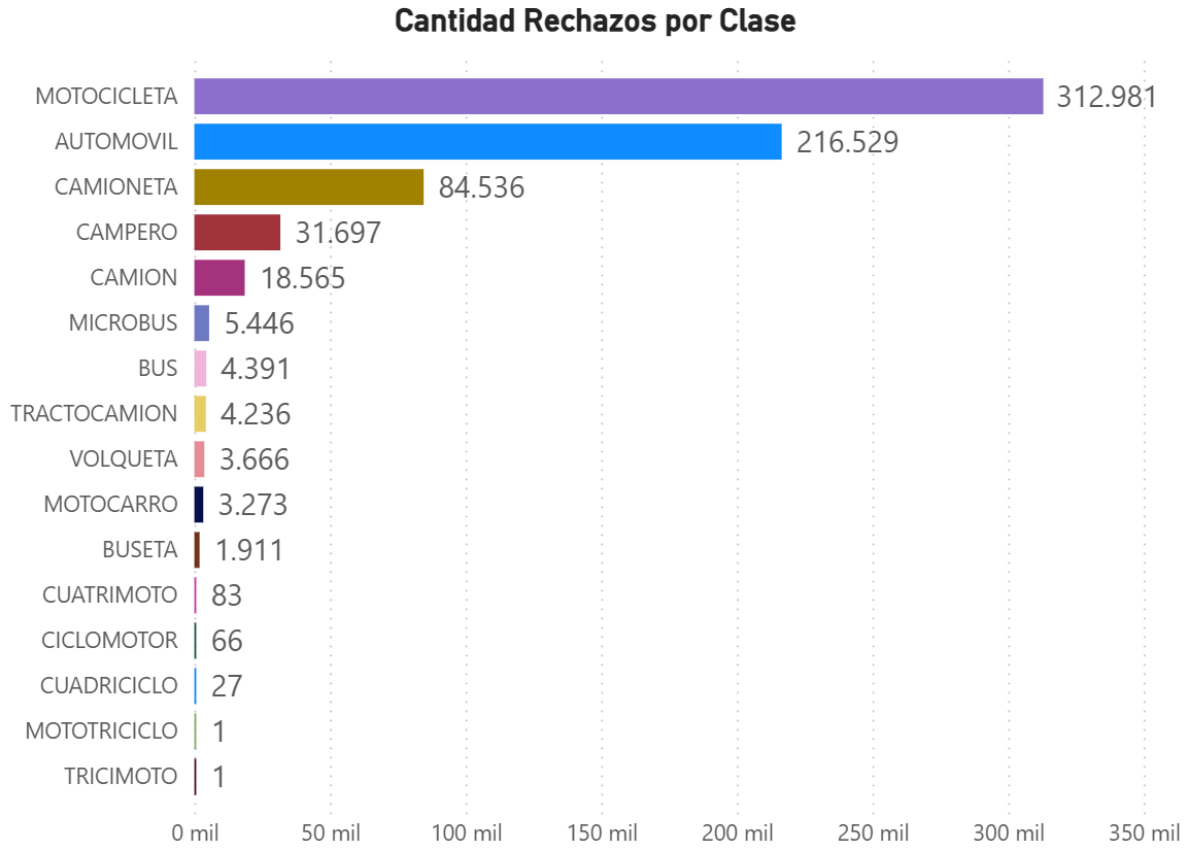

PANORAMA CAPACIDAD AUTORIZADA VS CAPACIDAD UTILIZADA

Se analiza el panorama frente a la cantidad de **Revisiones Técnico Mecánicas** y de **Emisiones Contaminantes** expedidas durante el **2025** realizando la comparación frente a la capacidad instalada para cada uno de los **CDA** registrados a nivel nacional, evidenciando el comportamiento de la oferta por cada departamento.

Mes	enero		febrero		marzo	
Departamento	Inspecciones Autorizadas	Vehículos Inspeccionados	Inspecciones Autorizadas	Vehículos Inspeccionados	Inspecciones Autorizadas	Vehículos Inspeccionados
Antioquia	739.290	138.576	739.290	131.978	739.290	118.452
Arauca	14.910	1.593	14.910	1.754	14.910	1.425
Archipielago de San Andres, Providencia	2.520	428	2.520	556	2.520	560
Atlantico	228.570	30.919	228.570	29.018	228.570	27.611
Bogota D.C.	935.310	154.515	935.310	146.843	935.310	138.224
Bolivar	89.910	14.787	89.910	14.527	89.910	14.356
Boyaca	175.050	21.182	175.050	18.676	175.050	18.602
Caldas	124.380	21.003	124.380	20.017	124.380	18.085
Caqueta	50.610	4.286	50.610	3.817	50.610	4.361
Casanare	76.230	7.726	76.230	6.947	76.230	6.882
Cauca	74.220	12.184	74.220	10.942	74.220	10.498
Cesar	74.850	8.639	74.850	7.323	74.850	8.159
Choco	4.860	1.053	4.860	732	4.860	949
Cordoba	71.580	7.192	71.580	6.272	71.580	6.548
Cundinamarca	480.630	62.001	480.630	59.207	480.630	56.512
Guaviare	6.930	811	6.930	608	6.930	653
Huila	122.850	19.015	122.850	17.697	122.850	16.808
La Guajira	40.740	2.541	40.740	2.020	40.740	2.251
Magdalena	42.660	6.324	42.660	5.742	42.660	5.861
Meta	146.970	22.660	146.970	21.940	146.970	20.812
Narino	93.450	14.923	93.450	14.405	93.450	13.945
Norte de Santander	121.320	19.336	121.320	18.126	121.320	17.591
Putumayo	17.940	1.801	17.940	1.576	17.940	1.551
Quindio	66.630	14.385	66.630	13.618	66.630	13.544
Risaralda	100.560	23.655	100.560	21.896	100.560	20.860
Santander	360.360	42.589	360.360	41.632	360.360	43.042
Sucre	29.670	3.719	29.670	3.400	29.670	4.140
Tolima	194.850	24.293	194.850	22.760	194.850	21.532
Valle del Cauca	709.260	102.658	709.260	96.183	709.260	89.132
Total	**5.197.110**	**784.740**	**5.197.110**	**740.168**	**5.197.110**	**702.902**

Mes	abril		mayo		junio	
Departamento	Inspecciones Autorizadas	Vehículos Inspeccionados	Inspecciones Autorizadas	Vehículos Inspeccionados	Inspecciones Autorizadas	Vehículos Inspeccionados
Antioquia	739.290	79.575	739.290	91.753	739.290	130.694
Arauca	14.910	1.273	14.910	1.411	14.910	1.084
Archipielago de San Andres, Providencia	2.520	493	2.520	381	2.520	250
Atlantico	228.570	20.834	228.570	19.381	228.570	24.889
Bogota D.C.	935.310	97.330	935.310	103.846	935.310	144.460
Bolivar	89.910	11.022	89.910	10.602	89.910	11.855
Boyaca	175.050	14.115	175.050	13.602	175.050	18.128
Caldas	124.380	12.930	124.380	13.261	124.380	17.590
Caqueta	50.610	3.583	50.610	3.801	50.610	3.781
Casanare	76.230	5.575	76.230	5.356	76.230	5.969
Cauca	74.220	8.246	74.220	7.766	74.220	8.681
Cesar	74.850	7.594	74.850	6.206	74.850	6.714
Choco	4.860	995	4.860	936	4.860	824
Cordoba	71.580	5.501	71.580	4.895	71.580	5.415
Cundinamarca	480.630	41.087	480.630	42.446	480.630	57.605
Guaviare	6.930	574	6.930	542	6.930	447
Huila	122.850	13.601	122.850	13.575	122.850	14.905
La Guajira	40.740	2.001	40.740	1.615	40.740	1.727
Magdalena	42.660	4.589	42.660	4.153	42.660	4.744
Meta	146.970	16.103	146.970	15.061	146.970	18.553
Narino	93.450	11.667	93.450	11.470	93.450	13.250
Norte de Santander	121.320	13.673	121.320	14.925	121.320	16.670
Putumayo	17.940	1.314	17.940	1.249	17.940	1.366
Quindio	66.630	9.728	66.630	9.233	66.630	13.003
Risaralda	100.560	14.809	100.560	14.328	100.560	19.326
Santander	360.360	32.412	360.360	29.997	360.360	37.171
Sucre	29.670	3.140	29.670	2.450	29.670	2.656
Tolima	194.850	17.415	194.850	17.290	194.850	21.819
Valle del Cauca	709.260	64.524	709.260	62.747	709.260	84.006
Total	**5.197.110**	**515.675**	**5.197.110**	**524.247**	**5.197.110**	**687.545**

PANORAMA CAPACIDAD AUTORIZADA VS CAPACIDAD UTILIZADA

ASOCDA
Asociación Nacional de Centros de Diagnóstico Automotor

Mes	julio		agosto		septiembre	
Departamento	Inspecciones Autorizadas	Vehículos Inspeccionados	Inspecciones Autorizadas	Vehículos Inspeccionados	Inspecciones Autorizadas	Vehículos Inspeccionados
Antioquia	739.290	144.072	739.290	127.884	739.290	124.349
Arauca	14.910	1.464	14.910	1.337	14.910	1.271
Archipielago de San Andres, Providencia	2.520	376	2.520	227	2.520	426
Atlantico	228.570	30.017	228.570	27.181	228.570	28.029
Bogota D.C.	935.310	166.351	935.310	154.851	935.310	152.486
Bolivar	89.910	14.807	89.910	13.029	89.910	12.972
Boyaca	175.050	22.565	175.050	19.375	175.050	20.390
Caldas	124.380	21.287	124.380	19.545	124.380	18.504
Caqueta	50.610	4.795	50.610	4.521	50.610	4.396
Casanare	76.230	6.943	76.230	6.488	76.230	6.505
Cauca	74.220	12.696	74.220	13.057	74.220	12.243
Cesar	74.850	8.050	74.850	7.561	74.850	8.444
Choco	4.860	1.096	4.860	982	4.860	835
Cordoba	71.580	6.619	71.580	5.968	71.580	6.047
Cundinamarca	480.630	68.506	480.630	61.549	480.630	62.054
Guaviare	6.930	651	6.930	522	6.930	555
Huila	122.850	20.727	122.850	20.323	122.850	19.066
La Guajira	40.740	2.169	40.740	2.200	40.740	2.160
Magdalena	42.660	6.233	42.660	5.542	42.660	6.017
Meta	146.970	23.070	146.970	20.704	146.970	20.029
Narino	93.450	16.863	93.450	16.110	93.450	15.130
Norte de Santander	121.320	20.030	121.320	18.116	121.320	17.423
Putumayo	17.940	1.727	17.940	1.681	17.940	1.529
Quindio	66.630	16.149	66.630	13.761	66.630	13.326
Risaralda	100.560	24.853	100.560	22.057	100.560	20.839
Santander	360.360	45.735	360.360	41.206	360.360	40.343
Sucre	29.670	3.551	29.670	3.565	29.670	3.509
Tolima	194.850	27.313	194.850	24.203	194.850	23.535
Valle del Cauca	709.260	102.583	709.260	94.148	709.260	90.422
Total	**5.197.110**	**821.257**	**5.197.110**	**747.648**	**5.197.110**	**732.792**

Mes	octubre		noviembre		diciembre	
Departamento	Inspecciones Autorizadas	Vehículos Inspeccionados	Inspecciones Autorizadas	Vehículos Inspeccionados	Inspecciones Autorizadas	Vehículos Inspeccionados
Antioquia	739.290	124.138	739.290	117.225	739.290	160.874
Arauca	14.910	1.368	14.910	1.230	14.910	1.946
Archipielago de San Andres, Providencia	2.520	406	2.520	293	2.520	643
Atlantico	228.570	28.816	228.570	27.068	228.570	35.342
Bogota D.C.	935.310	158.219	935.310	153.079	935.310	219.118
Bolivar	89.910	14.354	89.910	12.786	89.910	19.027
Boyaca	175.050	22.010	175.050	21.002	175.050	34.225
Caldas	124.380	18.748	124.380	18.395	124.380	26.847
Caqueta	50.610	4.861	50.610	4.192	50.610	7.385
Casanare	76.230	7.504	76.230	7.740	76.230	12.791
Cauca	74.220	12.087	74.220	10.729	74.220	17.100
Cesar	74.850	9.135	74.850	8.941	74.850	13.843
Choco	4.860	1.040	4.860	1.010	4.860	1.612
Cordoba	71.580	6.699	71.580	6.767	71.580	11.318
Cundinamarca	480.630	64.872	480.630	60.177	480.630	90.970
Guaviare	6.930	624	6.930	621	6.930	1.007
Huila	122.850	19.602	122.850	17.988	122.850	28.706
La Guajira	40.740	2.381	40.740	2.179	40.740	4.166
Magdalena	42.660	6.206	42.660	6.117	42.660	9.224
Meta	146.970	21.378	146.970	20.836	146.970	31.547
Narino	93.450	15.611	93.450	14.574	93.450	21.519
Norte de Santander	121.320	17.811	121.320	16.630	121.320	22.789
Putumayo	17.940	1.830	17.940	1.658	17.940	2.636
Quindio	66.630	13.587	66.630	12.674	66.630	18.201
Risaralda	100.560	22.116	100.560	20.327	100.560	29.358
Santander	360.360	43.306	360.360	38.930	360.360	57.200
Sucre	29.670	3.836	29.670	3.420	29.670	5.522
Tolima	194.850	23.635	194.850	22.136	194.850	33.337
Valle del Cauca	709.260	89.506	709.260	86.858	709.260	124.874
Total	**5.197.110**	**755.643**	**5.197.110**	**715.552**	**5.197.110**	**1.043.050**

PANORAMA CAPACIDAD AUTORIZADA VS CAPACIDAD UTILIZADA

En la gráfica se analiza el porcentaje de **inspecciones autorizadas** asociadas a los CDA a nivel nacional, donde se evidencia que, para el año 2025, el porcentaje de **vehículos inspeccionados** no supera el **17%**. El gráfico muestra un desequilibrio entre la oferta y la demanda del servicio, con un porcentaje de **inspecciones autorizadas** que se mantiene constante entre el **83%** y el **91%**, mientras que los **vehículos inspeccionados** presentan una tendencia al alza, especialmente en el mes de **julio** y **diciembre**, con un valor del **14%** y el **17%** respectivamente. Esto sugiere que la capacidad operativa disponible en los CDA es superior a la demanda real de inspecciones.

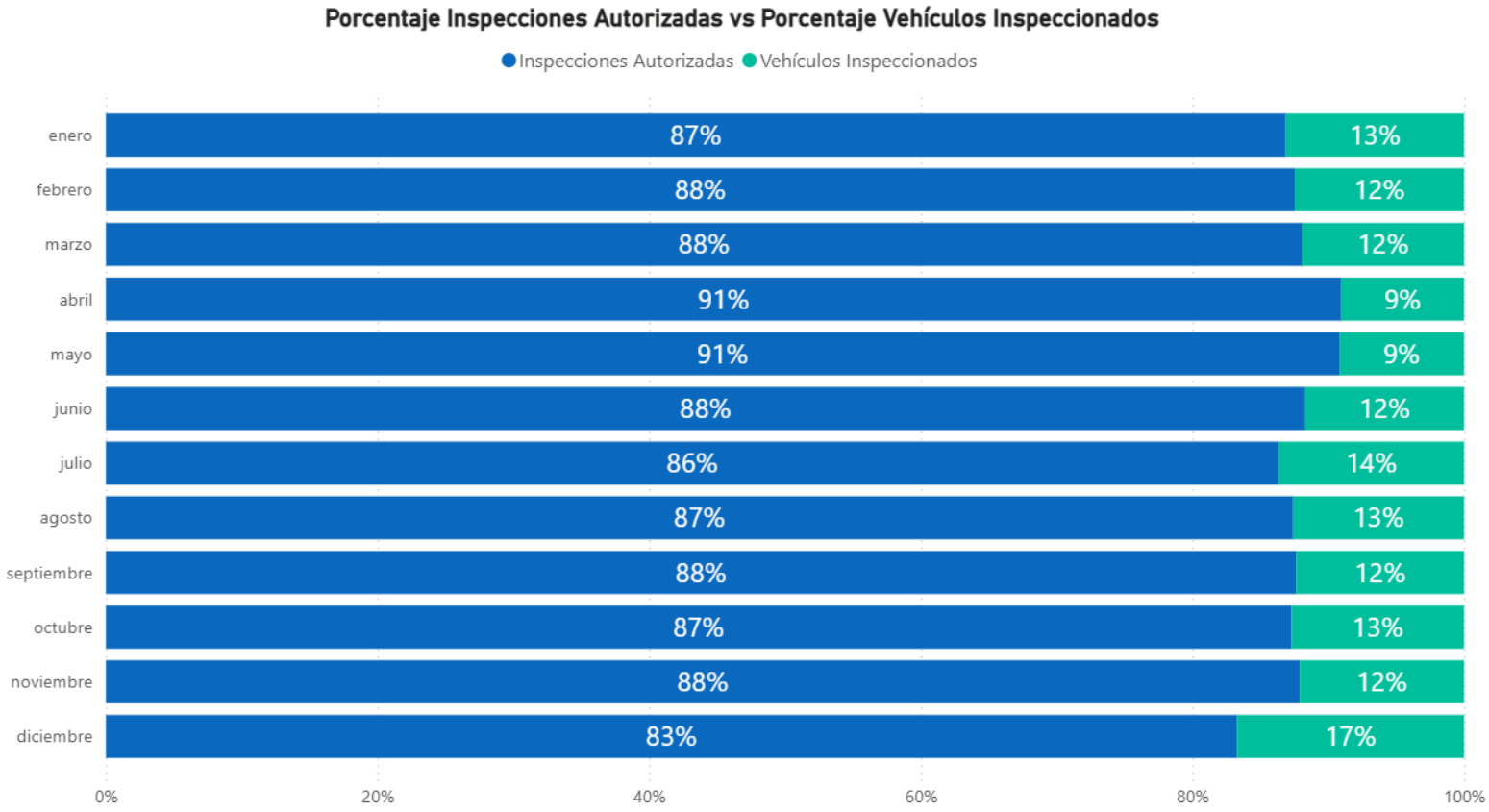

PANORAMA CAPACIDAD AUTORIZADA VS CAPACIDAD UTILIZADA

El análisis del porcentaje entre las **inspecciones autorizadas vs. cantidad de vehículos inspeccionados** en Colombia revela un claro patrón de infrautilización a nivel nacional. Aunque algunas regiones como **Quindío, Chocó** y **Risaralda** muestran una mejor utilización relativa, aún queda un amplio margen para optimizar el uso de recursos en todo el país. Identificar y abordar las causas de esta infrautilización es esencial para mejorar la eficiencia operativa y el desarrollo regional.

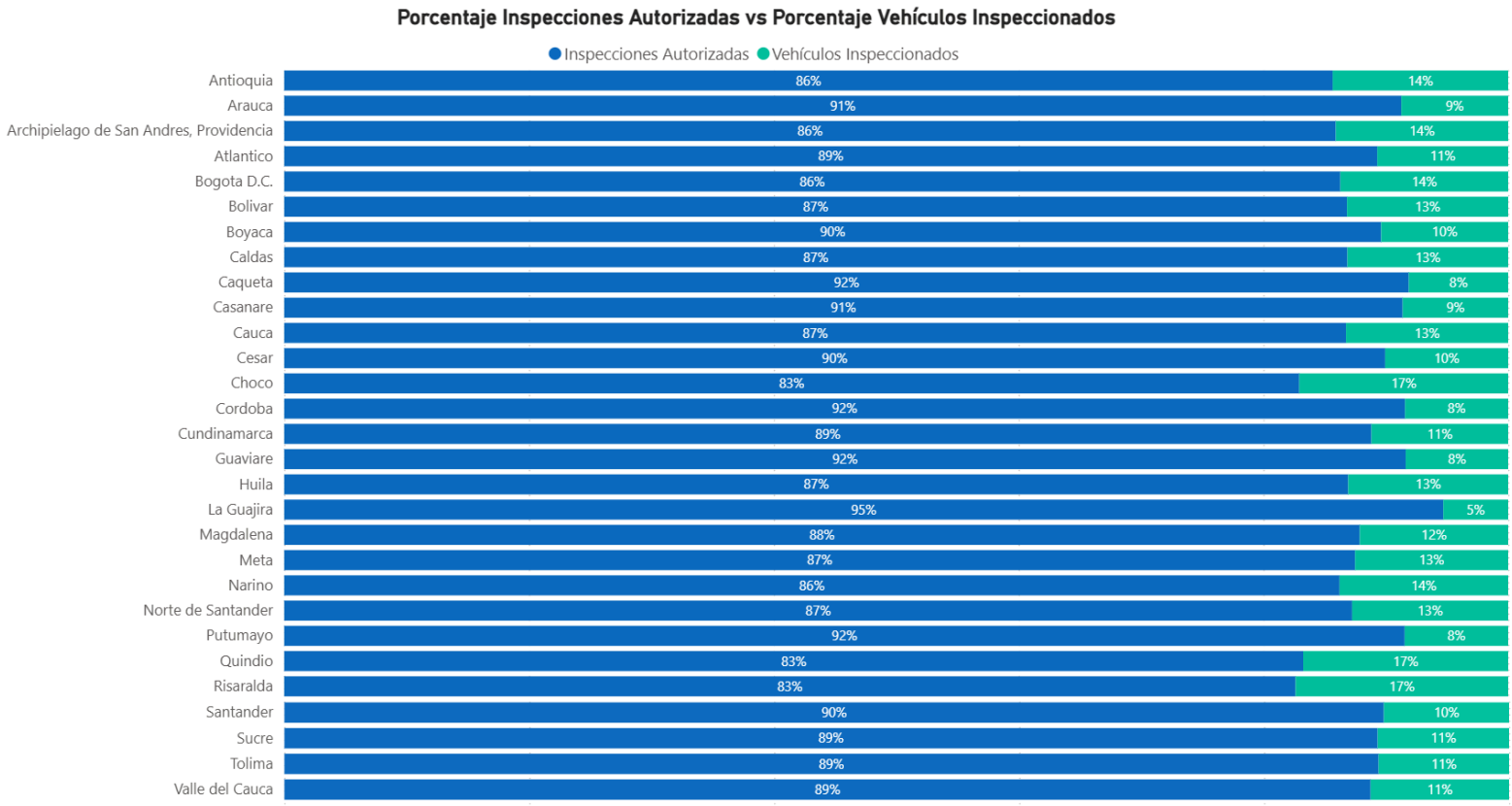

Este patrón indica que, aunque existen variaciones regionales, hay un esfuerzo por parte de ciertos departamentos en optimizar el uso de la capacidad disponible, lo cual podría estar relacionado con factores locales como la demanda, infraestructura, o gestión operativa. Este comportamiento general sugiere la necesidad de analizar las buenas prácticas en las regiones con mayor utilización para replicarlas en otras áreas del país.

PANORAMA CAPACIDAD AUTORIZADA VS CAPACIDAD UTILIZADA

ASOCDA
Asociación Nacional de Centros de Diagnóstico Automotor

Departamento	Capacidad Anual	Vehiculos Inspeccionados	% Capacidad Utilizada
Antioquia	**8.871.480**	**1.484.897**	**16,74 %**
AMAGA	34.560	5.982	17,31 %
ANDES	149.040	18.204	12,21 %
APARTADO	233.280	27.817	11,92 %
ARBOLETES	51.840	2.009	3,88 %
BARBOSA	138.240	20.214	14,62 %
BELLO	660.600	118.136	17,88 %
CALDAS	25.920	9.801	37,81 %
CAREPA	25.920	3.252	12,55 %
CAUCASIA	91.800	13.545	14,75 %
CHIGORODO	17.280	6.947	40,20 %
CISNEROS	40.320	832	2,06 %
CIUDAD BOLIVAR	21.600	4.809	22,26 %
COPACABANA	70.560	13.341	18,91 %
EL CARMEN DE VIBORAL	68.400	15.205	22,23 %
EL SANTUARIO	64.800	8.490	13,10 %
ENVIGADO	321.120	40.696	12,67 %
FRONTINO	43.200	1.864	4,31 %
GIRARDOTA	50.400	21.591	42,84 %
GUARNE	27.000	15.422	57,12 %
ITAGUI	759.960	102.385	13,47 %
LA CEJA	249.840	43.985	17,61 %
LA ESTRELLA	27.000	4.467	16,54 %
LA PINTADA	28.080	7.562	26,93 %
MARINILLA	123.480	31.645	25,63 %
MEDELLIN	3.577.320	711.640	19,89 %
PENOL	43.200	10.839	25,09 %
PUERTO BERRIO	41.040	4.414	10,76 %
PUERTO TRIUNFO - DORADAL	51.840	4.207	8,12 %
REMEDIOS	37.440	6.275	16,76 %
RIONEGRO	871.920	79.123	9,07 %
SABANETA	345.600	54.082	15,65 %
SAN JERONIMO	48.600	5.582	11,49 %
SAN PEDRO	90.720	11.961	13,18 %
SANTA ROSA DE OSOS	64.800	9.728	15,01 %
SANTAFE DE ANTIOQUIA	178.560	16.092	9,01 %
SONSON	25.920	6.144	23,70 %
TURBO	17.280	6.085	35,21 %
URRAO	46.800	4.497	9,61 %
VENECIA - BOLOMBOLO	73.440	7.779	10,59 %
YARUMAL	32.760	9.566	29,20 %
Arauca	**178.920**	**17.110**	**9,56 %**
ARAUCA	141.120	11.099	7,86 %
SARAVENA	37.800	6.016	15,92 %
Archipielago de San Andres, Providencia	**30.240**	**4.958**	**16,40 %**
SAN ANDRES	30.240	4.958	16,40 %

PANORAMA CAPACIDAD AUTORIZADA VS CAPACIDAD UTILIZADA

Departamento	Capacidad Anual	Vehiculos Inspeccionados	% Capacidad Utilizada
Atlantico	**2.742.840**	**328.428**	**11,97 %**
BARANOA	73.440	3.983	5,42 %
BARRANQUILLA	1.770.480	233.232	13,17 %
MALAMBO	65.520	2.905	4,43 %
PUERTO COLOMBIA	102.960	11.435	11,11 %
SABANALARGA	92.160	9.243	10,03 %
SANTO TOMAS	30.240		
SOLEDAD	608.040	67.729	11,14 %
Bogota D.C.	**11.223.720**	**1.783.682**	**15,89 %**
BOGOTA	11.223.720	1.783.682	15,89 %
Bolivar	**1.078.920**	**163.640**	**15,17 %**
CARTAGENA	827.640	128.874	15,57 %
MAGANGUE	65.520	7.790	11,89 %
SANTA ROSA DEL SUR	47.520	3.430	7,22 %
TURBACO	138.240	23.601	17,07 %
Boyaca	**2.100.600**	**243.240**	**11,58 %**
CHIQUINQUIRA	270.720	25.840	9,54 %
COMBITA	167.400	12.080	7,22 %
DUITAMA	376.920	51.916	13,77 %
GARAGOA	51.840	6.181	11,92 %
GUATEQUE	64.800	5.364	8,28 %
MONIQUIRA	60.480	4.072	6,73 %
PAIPA	43.200	7.335	16,98 %
PUERTO BOYACA	40.320	9.150	22,69 %
SAMACA	86.400	5.464	6,32 %
SOGAMOSO	408.960	50.006	12,23 %
TUNJA	529.560	65.936	12,45 %
Caldas	**1.492.560**	**225.684**	**15,12 %**
AGUADAS	19.800	4.545	22,95 %
ANSERMA	64.800	11.450	17,67 %
CHINCHINA	141.840	18.915	13,34 %
LA DORADA	174.600	22.267	12.75 %
MANIZALES	636.480	90.261	14,18 %
MANZANARES	74.880	5.632	7,52 %
NEIRA	43.200	7.543	17,46 %
RIOSUCIO	62.640	10.231	16,33 %
SUPIA	120.960	14.547	12,03 %
VILLAMARIA	84.240	35.417	42,04 %
VITERBO	69.120	4.986	7,21 %
Caqueta	**607.320**	**53.680**	**8,84 %**
FLORENCIA	546.840	49.359	9,03 %
SAN VICENTE DEL CAGUAN	60.480	4.323	7,15 %
Casanare	**914.760**	**86.264**	**9,43 %**
AGUAZUL	116.280	11.119	9,56 %
PAZ DE ARIPORO	40.320	6.590	16,34 %
VILLANUEVA	120.960	16.027	13,25 %
YOPAL	637.200	52.542	8,25 %
Cauca	**890.640**	**136.009**	**15,27 %**
PATIA	20.160	2.452	12,16 %
PIENDAMO	32.400	9.999	30,86 %
POPAYAN	684.000	98.533	14,41 %
PUERTO TEJADA	38.880	8.612	22,15 %
SANTANDER DE QUILICHAO	115.200	16.422	14,26 %

PANORAMA CAPACIDAD AUTORIZADA VS CAPACIDAD UTILIZADA

Departamento	Capacidad Anual	Vehiculos Inspeccionados	% Capacidad Utilizada
Cesar	**898.200**	**100.417**	**11,18 %**
AGUACHICA	296.280	17.472	5,90 %
BOSCONIA	70.560	9.255	13,12 %
VALLEDUPAR	531.360	73.696	13,87 %
Choco	**58.320**	**11.999**	**20,57 %**
QUIBDO	58.320	11.999	20,57 %
Cordoba	**858.960**	**79.085**	**9,21 %**
LORICA	17.280		
MONTERIA	448.560	70.724	15,77 %
PLANETA RICA	237.600	7.080	2,98 %
SAHAGUN	155.520	1.285	0,83 %
Cundinamarca	**5.767.560**	**725.459**	**12,58 %**
ANAPOIMA	38.880	5.874	15,11 %
CAJICA	196.560	29.129	14,82 %
CAQUEZA	69.120	9.186	13,29 %
CHIA	384.480	50.601	13,16 %
CHOCONTA	120.960	12.535	10,36 %
COGUA	159.120	10.166	6,39 %
COTA	950.400	48.455	5,10 %
EL COLEGIO	77.760	8.120	10,44 %
FACATATIVA	334.440	41.893	12,53 %
FUNZA	161.280	30.307	18,79 %
FUSAGASUGA	175.320	53.199	30,34 %
GACHANCIPA	138.240	7.780	5,63 %
GIRARDOT	474.480	38.032	8,02 %
GUADUAS	54.000	5.521	10,22 %
GUADUAS - PUERTO BOGOTÁ	56.160	4.631	8,25 %
LA CALERA	57.600	10.354	17,98 %
LA MESA	113.400	12.931	11,40 %
LA VEGA	25.920	3.936	15,19 %
MADRID	132.840	16.088	12,11 %
MOSQUERA	334.800	68.925	20,59 %
PACHO	38.880	6.598	16,97 %
SOACHA	878.040	129.591	14,76 %
SOPO	75.600	13.341	17,65 %
SUTATAUSA	84.240	5.662	6,72 %
TABIO	91.800	10.191	11,10 %
TOCAIMA	21.600	3.417	15,82 %
TOCANCIPA	70.200	19.275	27,46 %
UBATE	197.640	18.758	9,49 %
VILLETA	80.640	10.037	12,45 %
ZIPAQUIRA	173.160	41.302	23,85 %
Guaviare	**83.160**	**7.596**	**9,13 %**
SAN JOSE DEL GUAVIARE	83.160	7.596	9,13 %
Huila	**1.474.200**	**221.610**	**15,03 %**
CAMPOALEGRE	30.240	4.208	13,92 %
GARZON	42.120	20.681	49,10 %
LA PLATA	59.400	9.810	16,52 %
NEIVA	851.400	116.858	13,73 %
PALERMO	58.320	14.558	24,96 %
PITALITO	432.720	55.540	12,84 %

PANORAMA CAPACIDAD AUTORIZADA VS CAPACIDAD UTILIZADA

ASOCDA
Asociación Nacional de Centros de Diagnóstico Automotor

Departamento	Capacidad Anual	Vehiculos Inspeccionados	% Capacidad Utilizada
La Guajira	**488.880**	**27.366**	**5,60 %**
FONSECA	239.040	7.353	3,08 %
MAICAO	77.760	4.294	5,52 %
RIOHACHA	137.520	11.884	8,64 %
SAN JUAN DEL CESAR	34.560	3.839	11,11 %
Magdalena	**511.920**	**70.616**	**13,79 %**
EL BANCO	0		
FUNDACION	43.200	3.957	9,16 %
SANTA MARTA	468.720	66.661	14,22 %
Meta	**1.763.640**	**252.154**	**14,30 %**
ACACIAS	139.320	35.944	25,80 %
GRANADA	192.960	27.258	14,13 %
GUAMAL	63.360	1.326	2,09 %
PUERTO GAITAN	93.600	6.879	7,35 %
PUERTO LOPEZ	104.400	7.227	6,92 %
RESTREPO	43.200	10.501	24,31 %
VILLAVICENCIO	1.126.800	163.082	14,47 %
Narino	**1.121.400**	**179.138**	**15,97 %**
IPIALES	219.240	30.217	13,78 %
LA UNION	34.560	7.938	22,97 %
PASTO	705.600	124.225	17,61 %
TUMACO	25.920	2.185	8,43 %
TUQUERRES	136.080	14.610	10,74 %
Norte de Santander	**1.455.840**	**212.751**	**14,61 %**
CUCUTA	860.760	121.019	14,06 %
EL ZULIA	103.680	8.647	8,34 %
LOS PATIOS	220.680	38.852	17,61 %
OCAÑA	92.880	22.029	23,72 %
PAMPLONA	20.160	8.257	40,96 %
VILLA DEL ROSARIO	157.680	14.013	8,89 %
Putumayo	**215.280**	**19.886**	**9,24 %**
MOCOA	85.680	7.500	8,75 %
PUERTO ASIS	129.600	12.388	9,56 %
Quindio	**799.560**	**160.825**	**20,11 %**
ARMENIA	471.240	123.796	26,27 %
CALARCA	139.320	19.296	13,85 %
LA TEBAIDA	29.160	954	3,27 %
MONTENEGRO	74.880	8.624	11,52 %
QUIMBAYA	84.960	8.186	9,64 %
Risaralda	**1.206.720**	**253.669**	**21,02 %**
BELEN DE UMBRIA	32.400	4.069	12,56 %
DOSQUEBRADAS	432.000	73.714	17,06 %
LA VIRGINIA	113.400	14.457	12,75 %
PEREIRA	542.520	144.618	26,66 %
SANTA ROSA DE CABAL	86.400	16.953	19,62 %
Santander	**4.324.320**	**492.460**	**11,39 %**
BARBOSA	216.000	28.333	13,12 %
BARRANCABERMEJA	445.320	54.447	12,23 %
BETULIA	466.560		
BUCARAMANGA	1.560.600	219.081	14,04 %
CIMITARRA	43.200	1.970	4,56 %
FLORIDABLANCA	240.480	55.687	23,16 %
GIRON	212.400	22.146	10,43 %
LEBRIJA	113.400	11.805	10,41 %
MALAGA	56.160	8.224	14,64 %
PIEDECUESTA	540.360	43.314	8,02 %
SABANA DE TORRES	21.600	2.938	13,60 %
SAN GIL	281.880	33.176	11,77 %
SAN VICENTE DE CHUCURI	23.760		
SOCORRO	102.600	11.549	11,26 %
Sucre	**356.040**	**42.796**	**12,02 %**
SINCELEJO	356.040	42.796	12,02 %

PANORAMA CAPACIDAD AUTORIZADA VS CAPACIDAD UTILIZADA

Departamento	Capacidad Anual	Vehiculos Inspeccionados	% Capacidad Utilizada
Tolima	**2.338.200**	**278.801**	**11,92 %**
CHAPARRAL	64.800	11.353	17,52 %
ESPINAL	159.480	24.057	15,08 %
FRESNO	34.560	6.068	17,56 %
HONDA	43.200	4.678	10,83 %
IBAGUE	1.445.400	184.522	12,77 %
LERIDA	184.320	3.023	1,64 %
LIBANO	71.280	7.415	10,40 %
MARIQUITA	169.560	15.320	9,04 %
MELGAR	136.800	18.758	13,71 %
PURIFICACION	28.800	3.641	12,64 %
Valle del Cauca	**8.511.120**	**1.084.776**	**12,75 %**
BUENAVENTURA	201.960	21.791	10,79 %
CAICEDONIA	23.400	4.324	18,48 %
CALI	4.452.480	632.080	14,20 %
CANDELARIA	231.480	20.096	8,68 %
CARTAGO	329.040	45.816	13,92 %
EL CERRITO	48.600	1.053	2,17 %
FLORIDA	55.440	8.979	16,20 %
GUACARI	48.600	6.331	13,03 %
GUADALAJARA DE BUGA	382.680	48.039	12,55 %
JAMUNDI	201.600	39.857	19,77 %
LA UNION	465.840	13.223	2,84 %
PALMIRA	923.040	89.519	9,70 %
PRADERA	140.760	11.290	8,02 %
ROLDANILLO	100.800	4.847	4,81 %
SEVILLA	91.800	8.223	8,96 %
TULUA	428.760	72.009	16,79 %
YUMBO	260.640	47.291	18,14 %
ZARZAL	124.200	10.413	8,38 %
Total	**62.365.320**	**8.745.411**	**14,02 %**

PANORAMA CAPACIDAD AUTORIZADA VS CAPACIDAD UTILIZADA

Para el año **2025** se logra evidenciar que el departamento de **Risaralda** es el que registra con mayor porcentaje de su capacidad utilizada con un **21,02%.**

Departamento	Capacidad Anual	Vehiculos Inspeccionados	% Capacidad Utilizada
Risaralda	1.206.720	253.669	21,02 %
Choco	58.320	11.999	20,57 %
Quindio	799.560	160.825	20,11 %
Antioquia	8.871.480	1.484.897	16,74 %
Archipielago de San Andres, Providencia	30.240	4.958	16,40 %
Narino	1.121.400	179.138	15,97 %
Bogota D.C.	11.223.720	1.783.682	15,89 %
Cauca	890.640	136.009	15,27 %
Bolivar	1.078.920	163.640	15,17 %
Caldas	1.492.560	225.684	15,12 %
Huila	1.474.200	221.610	15,03 %
Norte de Santander	1.455.840	212.751	14,61 %
Meta	1.763.640	252.154	14,30 %
Magdalena	511.920	70.616	13,79 %
Valle del Cauca	8.511.120	1.084.776	12,75 %
Cundinamarca	5.767.560	725.459	12,58 %
Sucre	356.040	42.796	12,02 %
Atlantico	2.742.840	328.428	11,97 %
Tolima	2.338.200	278.801	11,92 %
Boyaca	2.100.600	243.240	11,58 %
Santander	4.324.320	492.460	11,39 %
Cesar	898.200	100.417	11,18 %
Arauca	178.920	17.110	9,56 %
Casanare	914.760	86.264	9,43 %
Putumayo	215.280	19.886	9,24 %
Cordoba	858.960	79.085	9,21 %
Guaviare	83.160	7.596	9,13 %
Caqueta	607.320	53.680	8,84 %
La Guajira	488.880	27.366	5,60 %
Total	**62.365.320**	**8.745.411**	**14,02 %**

PANORAMA GENERAL DE EVASION DE RTMYEC Y SOAT

Frente al panorama de **SOAT** a nivel nacional encontramos que en la actualidad más de 8 millones de vehículos evaden **SOAT**, derivado de un total de **21.333.711** Vehículos Matriculados a nivel nacional.

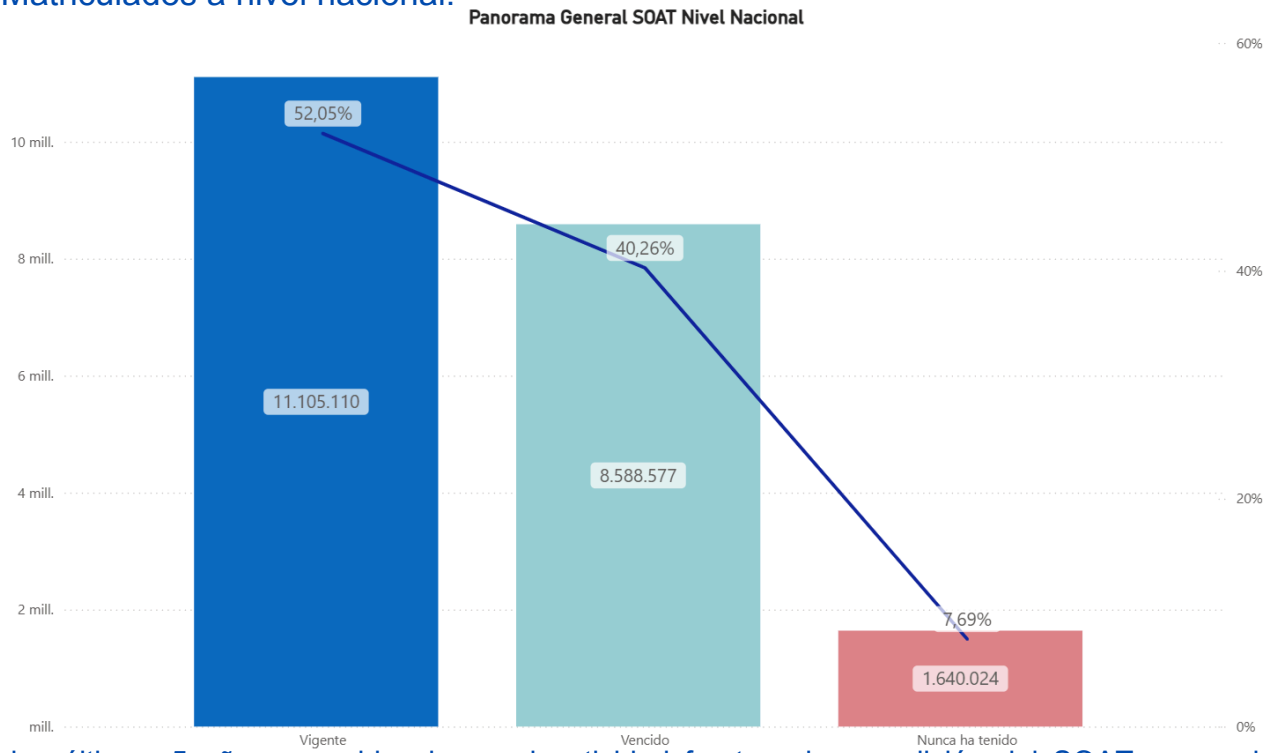

En los últimos 5 años se evidencia una inactividad frente a la expedición del SOAT para vehículos de servicio **Particular** de **4.617.406,** y **103.649** vehículos de servicio **Público.**

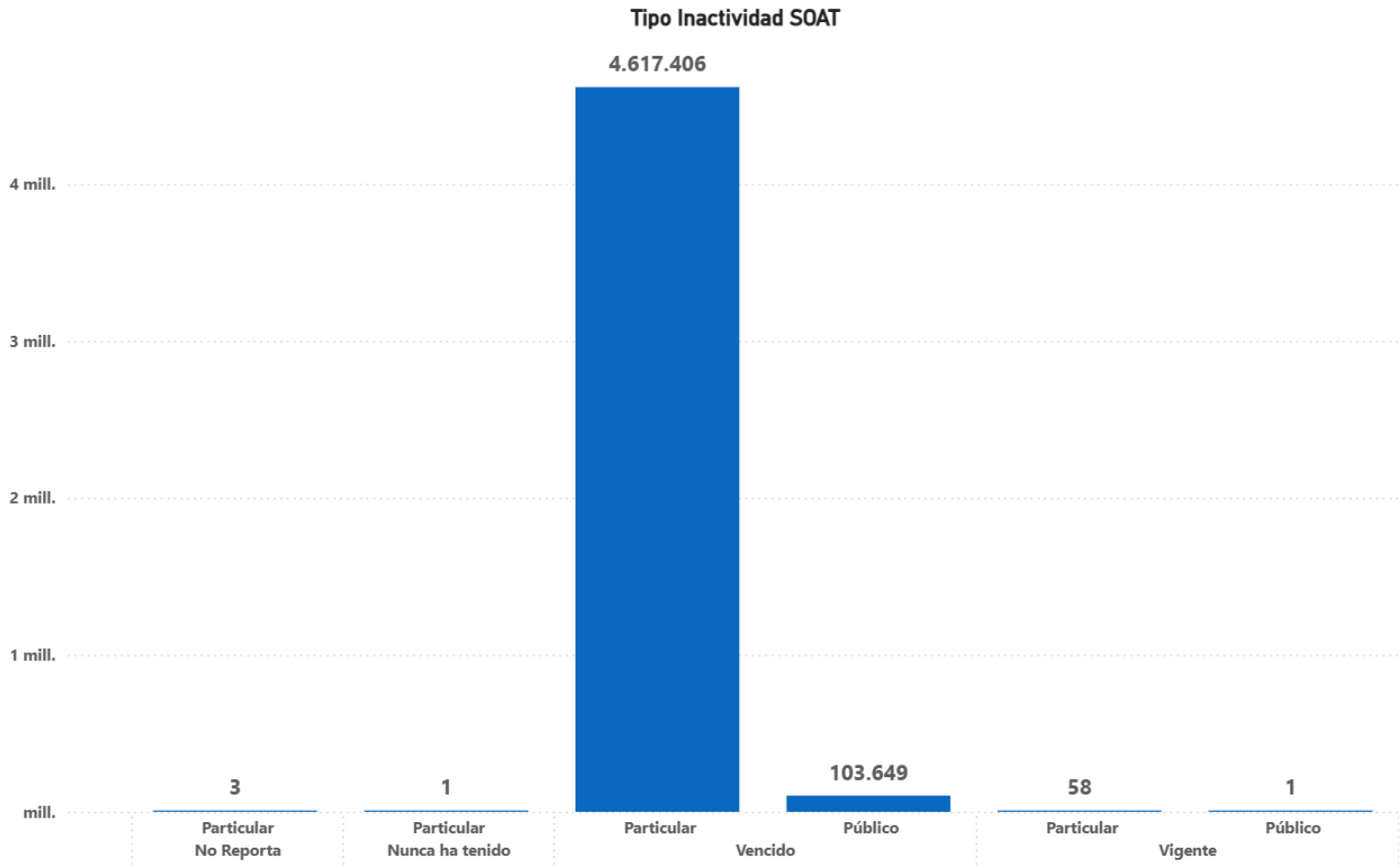

ASOCDA
Asociación Nacional de Centros
de Diagnóstico Automotor